

1976 - 2026

50 ans

du

SVCT

SAINT VALÉRY
EN CAUX



STADE VALERIQUEAIS CYCLOTOURISME

CALENDRIER DES PARCOURS 2026

ROUTE & VTT

PROPOSÉ PAR LE SVCT





L' Edito du Président

Cher(e)s ami(e)s cyclos,

L'année 2025 s'est achevée sur un bilan particulièrement encourageant pour notre club. Grâce à l'engagement et à la fidélité de chacun, le nombre de km parcourus a connu une nette augmentation /2024, signe d'une pratique toujours aussi dynamique et conviviale. Nos effectifs (48 cyclos) se sont stabilisés, confirmant l'attractivité et la bonne santé du SVCT.

Les temps forts de la saison 2025 furent la 46^{ème} Ronde de Pays de Caux avec 239 participants, le week-end SVCT à la découverte des Flandres, la Semaine Fédérale avec 12 Cyclos SVCT, les 2 belles journées dans les boucles de Seine en été et les belles participations du mercredi et dimanche ont illustré l'esprit de partage et de convivialité qui nous anime.

Je tiens à exprimer, au nom de tous, nos sincères remerciements à notre ancien président pour le travail accompli depuis tant d'années au sein du SVCT. Son investissement et sa passion ont largement contribué à bâtir le club tel que nous le connaissons aujourd'hui.

Pour 2026, nous souhaitons poursuivre cette dynamique avec des objectifs ambitieux et fédérateurs :

- **Célébrer le 50^{ème} anniversaire** du SVCT avec des événements conviviaux et festifs tel que la 47^{ème} Ronde du pays de Caux et la Chabadabada.
- **Développer notre participation au Challenge de France de la FFCT** notamment par la promotion et l'organisation des Brevets de la FFCT, tel que les BPF, BCN, Brevet fédéraux, Voyages itinérants, Rayons et participations à la Semaine Fédérale à Château Gonthier et aux manifestations des clubs cyclos 76. Le SVCT y gagne en notoriété, reconnaissance, visibilité et en motivation des cyclos.
- **Organiser des sorties marquantes** : un week-end dans le Perche, une journée vélo à Paris, une sortie « Senteurs et couleurs d'Automne » à Hérouville (14) et des sorties à la journée pendant l'été pour profiter des paysages et de la convivialité.

Je vous invite d'ores et déjà à proposer vos idées, à vous porter volontaires pour l'organisation de nos manifestations et à participer massivement aux événements à venir. Ensemble, faisons de 2026 une année festive, sportive et unificatrice.

Sportivement et amicalement,

Christophe
Président du SVCT

COMPOSITION DU BUREAU et COMMISSIONS

Président

Relations FFCT/CoReg/CoDep
Communication – WhatsApp – Facebook
SCHEPENS Christophe
☎ 06.87.86.11.54
christopheschepens63@gmail.com

Vice-Président

Responsable RPC
Logistique - Remorque
SCORNET Serge
☎ 02.35.99.22.84 / 06.31.40.50.45
serge.scornet0984@orange.fr

Trésorière

MARESCOT Anne
☎ 06.32.89.19.98
anne.marescot@gmail.com

Secrétaire

GAILLANDRE Alain
☎ 06.66.48.42.96
gaillandrealain@gmail.com

Délégué Sécurité

Logistique – Remorque
DUPART Philippe
☎ 09.51.35.82.02 / 06.20.00.23.84
dupartphil@hotmail.com

Responsable commission parcours

Responsable gestion OPENRUNNER
OLIVIER Christian
☎ 06.72.69.75.04
christian.olivier1@orange.fr

Membre commission parcours

RAMBAUD Stéphane
☎ 02 35 97 04 85
stephanerambaud1@gmail.com

Membre commission parcours

VANTORRE Christian
☎ 06.32.72.24.02
christian.vantorre@wanadoo.fr

Membre

LEON Pierre
☎ 06.70.67.72.06
pierre.leon76460@gmail.com

Membre Co-opté

Communication – WhatsApp -
Facebook
GAILLANDRE Céline
☎ 06.64.78.49.43

Lors de vos sorties clubs ou individuelles, n'hésitez pas à
prendre des photos et de les transmettre à Céline
pour alimenter le site du club et Facebook.



Le concours photos 2026 du Comité départemental 76 sera sur le thème :

« Le cyclotourisme au fil de l'eau »

Faites-nous parvenir votre meilleure photo sur ce thème avant le 31 octobre 2026.

Les 3 meilleures photos seront récompensées lors de l'AG du CODEP

le 28 novembre 2026 à Pavilly

Site internet du SVCT : <https://stadevaleriquaiscyclotourisme.e-monsite.com/>
Webmaster : Jean LAUCHER – lauch.jean@hotmail.fr

Par sa conduite, sa tenue et ses attitudes, le cyclotouriste et le vététiste donnent

à ses semblables l'occasion de juger le sport qu'il pratique.

Charte des cyclotouristes pour rouler en sécurité à vélo

- J'applique le Code de la route en toutes circonstances.
 - Je porte toujours un casque.
 - Je prévois l'usage du gilet haute visibilité.
- J'utilise un vélo équipé réglementairement et en parfait état mécanique.
 - Je suis correctement assuré.
- J'adapte mon comportement aux conditions de circulation.
- Je maintiens un espace de sécurité avec le cycliste qui me précède.
 - Je vois et je prends toutes les dispositions pour être vu.
 - Je choisis un parcours convenant à mes capacités physiques.
- Je roule sans mettre en cause ma propre sécurité et celle des autres usagers de la route.
 - Je connais la procédure d'appel des secours en cas d'accident corporel.
 - Je respecte la nature et son environnement.
 - Je respecte les autres usagers de la route.
- J'observe les consignes écrites et verbales des organisateurs quand je participe à une manifestation de cyclotourisme.

La charte de la pratique du VTT de randonnée

- Je porte toujours un casque⁴⁴
- Je reste courtois(e) avec les autres usagers et je reste discret(e).
 - Je maîtrise ma vitesse en toutes circonstances.
- Je dépasse avec précaution les randonneurs pédestres et équestres qui sont toujours prioritaires.
 - Je respecte la nature et les propriétés privées.
- Je roule impérativement sur les sentiers balisés et ouverts au public.
- Je m'interdis de pénétrer en sous-bois et dans les parcelles de régénération.
- J'informe d'autres personnes de mon itinéraire et je ne pars jamais seul(e).
- J'emporte avec moi un kit de réparation, une trousse 1ère urgence et carte détaillée du parcours.
- Je prends connaissance à l'avance des difficultés, de la distance du trajet choisi.
 - Je ne prends pas de risques inutiles.
- Je m'informe des conditions météorologiques avant de partir en montagne.
- J'observe le Code de la route en tous lieux et toutes circonstances.

Le cyclotouriste et le vététiste sont plus qu'un simple pédaleur.

Curieux de tout, il visite et s'informe des lieux qu'il traverse.

Votre sécurité dépend d'abord de vous !

En cas d'accident ou d'accrochage lors d'une sortie, l'accidenté doit obligatoirement remplir un constat amiable s'il y a un tiers concerné. Si dommages corporels, faire un constat de Gendarmerie.

Dans tous les cas, il faudra faire une déclaration d'accident sur le site fédéral à partir de son numéro de licence FFCT dans les plus brefs délais.

En cas d'impossibilité prévenir ou faire prévenir le Président du SVCT qui fera le nécessaire.

Référence Assurance France : AIAC courtage Assistance Convention n°58 225 249 -
Tel vert 0 800 886 48601 55 92 12 94 E-mail : assurance-ffvélo@aiac.fr

Europ Assistance (ou +50 km du domicile) : Convention n°58 225 249 Ligne dédié 24/7.
Depuis la France 01 41 85 95 26. Depuis l'étranger (+33)1 41 85 95 26.

De même, il est impératif de consulter un médecin dans les 24h même en cas de blessures légères.

IMPORTANT :

Au vu de la participation financière du club pour les équipements vestimentaires, il est vivement souhaité pour chaque sortie du dimanche et extérieure, de porter le maillot du club aux couleurs de Saint Valery en Caux.

Pour le bon déroulement de ces sorties, il est fait appel à l'esprit d'équipe des cyclotouristes qui effectueront la première partie du parcours en peloton groupé, en respectant l'allure des plus lents. Ensuite il sera possible, pour ceux qui le désirent, de prendre une allure randonneur tout en restant groupé, en gardant à l'esprit que le cyclotourisme n'est pas une compétition.

VELO A ASSISTANCE ELECTRIQUE « VAE »

Que ce soit pour la route ou le VTT seuls les vélos à Assistance électrique d'une puissance nominale de 250 watts maxi sont autorisés. Les cyclos de VAE ne doivent pas donner le rythme de la randonnée. Il y a un risque d'épuisement des autres cyclos du groupe.



RAPPEL DE QUELQUES REGLES DU CODE DE LA ROUTE APPLICABLES AUSSI AUX CYCLISTES

- En cas de brouillard ou de mauvaise visibilité le port du gilet jaune fluorescent est obligatoire. (Il est donc nécessaire de toujours l'avoir sur soi).

Le club peut toujours en fournir.

- Il est toléré de rouler à deux de front mais l'article R431-7 impose de se mettre en file indienne lorsqu'un véhicule annonce son approche **ou** dans tous les cas où les conditions de circulation l'exigent. (Route étroite, manque de visibilité, etc...).

- Depuis le 29 novembre 2024, il a été décidé que, pour la sécurité des cyclistes, **les feux de vélo ne peuvent plus être clignotants, même à l'arrière.**

SVCT

une histoire de vélo
et d'amitié



Des
rendez-vous
sportifs et
conviviaux



des équipes
soudées
dans l'effort



des pauses patrimoine



une belle année cyclo 2025 qui se termine dans la bonne humeur



BREVETS FFCT

Ces brevets sont réservés aux licenciés FFCT. Ils sont destinés à faire visiter la France à bicyclette ou à tandem afin d'en découvrir les différents aspects géographiques, touristiques et culturels.

Brevet Cyclotourisme National (BCN) : 1 cachet-souvenir par département parmi la liste des six sites les plus charmants et pittoresques de ce département. (x10 dpt)

Brevet des Provinces Françaises (BPF) : 6 cachets souvenirs par département correspondant à 6 hauts lieux de la région. Aucune limite de temps.

Ci-joint les 5 BPF Normands :

BPF 76 : Arques la Bataille - Caudebec en Caux - Etretat - Gaillefontaine - Jumièges - St Valery en Caux.

BPF 27 : Beaumont le Roger - Brionne - Conches en Ouche - Les Andelys - Lyons la Forêt - Verneuil sur Avre.

BPF 14 : Balleroy - Beuvron en Auge - Blangy le Château - Honfleur - Orbec - Thury Harcourt.

BPF 50 : Auderville - Condé/Vire - Mont Saint Michel - St Sauveur le Vicomte - Saint Vaast la Hougue - Mortain.

BPF 60 : Bagnoles de l'Orne - Carrouges - Longny au Perche - Mortrée Putanges le Lac - Soligny la Trappe.

Brevet Fédéral : 100 km, 150 km, 250 km, 350 km, 500 km, 1000 km, 1500 km.

Brevet Voyage itinérant : séjours de 3 jours avec minimum 250 km au total en étoile ou itinérance.



Ces carnets à faire tamponner lors de vos passages pour valider votre brevet sont disponibles auprès du président sur simple demande. Un beau souvenir à garder de vos randos cyclos.

Les Rayons Normands au départ de Rouen :(Bronze, Argent, Or) :

Bronze (Rouen) vers : Dieppe (155 km), Les Andelys (112 km), Evreux (147 km), Bernay (148 km)

Argent (Rouen) vers : Evreux (70 km), Alençon (170 km), Caen(170 km), St Lô (230 km)

Or (Rouen) vers : Amiens(124 km), Caen (149 km), Orléans (230 km), Paris (128 km)



VELOROUTES Normands

Entre Seine et Mer : Abbaye St Wandrille à Veulettes /mer (60 km)

La Vélocauchoise : Fécamp à Lillebonne (50 km)

La route des thermes : Rouen à Forges (54 km)

La vélo route du lin (75 km) : Pourville/mer - Fécamp

Vélo et Fromages (67 km) : Boucle au départ de Neufchatel en Bray

La vélomaritime-eurovélo4 : Roscoff à Dunkerque (*en passant par St Valéry en Caux*)

La vélo Francette (650 km Ouireham à la Rochelle) : lavelofrancette.com

La seine à Vélo : (510 km) : Paris -Le Havre ou Deauville

La véloscénie (450 km) : Pairs - Mont St Michel.

La paris London (470 km) par l'avenue verte : Paris-Forges les eaux -Dieppe -Londres

La Vélobuissonnière : (240 km Alençon à Saumur) :

LES SITES INTERNET VELO

Comité Départemental de Cyclotourisme 76 (CODEP) : codep76.e-monsite.com

Comité Régional de Cyclotourisme (COREG Normandie) : normandie.ffvelo.fr

Fédération Française de Cyclotourisme : ffvelo.fr

af3v.org : Associations pour les Véloroutes et Voies Vertes

fr.eurovelo.com : le Réseau Européen des Routes Cyclables Eurovelo

Veloenfrance.fr propose aussi des Randonnées permanentes, des circuits conçus et proposés par les clubs de la Fédération pour faire connaître leur région.

francevelotourisme.com : les plus beaux itinéraires vélo en France.

<https://www.francevelotourisme.com/accueil-velo> : Label Accueil Vélo

un-monde-a-velo.com : Blog voyage à vélo et cyclotourisme

centcols.org : le «Club des cent cols» rassemble les passionnés de vélo ayant franchi au moins 100 cols répertoriés).

Annonces ventes occasion vélos et matériel cyclistes : <https://www.troc-velo.com/fr-fr>

La FFCT à négocier des remises de 10 à 15 sur le site **Alltricks** avec le n° licencié FFCT

PARCOURS SAISON 2026

Calendrier des sorties extérieures route et organisations SVCT

Saison 2026

N° Sortie	Date	Distance	Club organisateur
4	22/03	Brevet fédéral 100km	Club Cyclos de DIEPPE - Souvenir Michel Lefebvre
8	12/04	Brevet fédéral 100 km	CLUB DES CYCLOS DIEPPOIS
8	12/04	40-60-80 km Route	Bouge ton vélo ARCEE YERVILLE
9	19/04	30-50-80km - Route	CC Luneray 34^{ème} édition « LES BOUCLES DE LA SAANE »
10	25/04	30-55-80km - Route	ASPTT Neufchâtel en Bray 37^{ème} Ronde Brayonne
11	26/04	30-45-65 km - Route	CC CANY Les boucles de la Durdent
11	26/04	40-60-80km – Route 30-40km -VTT	CC Le Trait Concentration des Abbayes
12	01/05	25-40-60-80km - Route	C.C. Normanvillais 36^{ème} Brevet de la Voie Romaine
12	01/05	65-85km - Route	C.C. Normanvillais 4^{ème} brevet des grimpeurs
14	08/05	100km - Route	C.C. Normanvillais Brevet fédéral 100km
15	10/05	35-60km Route 25km VTT	7^{ème} Randonnée « CHABADABADA » Codep76 et SVCT
21	07/06	40-60-80km-Route	<u>C.C YVETOT</u> : 45^{ème} Balade du Roy d'Yvetot
22	14/06	40-60-80 km - Route	E. C. VALLIQUERVILLE 26^{ème} route du Lin
23	21/06	40-55-90km Route 30-50km VTT	SVCT - 47^{ème} Ronde du Pays de Caux
24	28/06	100 Km - Route	SVCT – AUDAX
25	05/07	Distances route : 35, 50, 70km	Goderville Brevet du cœur de l'été
30	2 - 9/08	Au choix des participants	Semaine fédérale à Château-Gonthier-sur-Mayenne
33	16/08		Paris à vélo
36	6/09	40-60-80-120km - Route	AC Pavilly- 33^{ème} Randonnée de l'Austreberthe
37	13/09	30-50-70-90km – Route 25-35-45km -VTT	Allouville-Bellefosse 26^{ème} Randonnée du chêne
38	20/09	30-50-80 km - Route	CDC Dieppois - 54^{ème} Randonnée des 3 Vallées
39	27/09	40- 60-80 km - Route	CC Yvetot – 31^{ème} Montagnes de la Durdent
40	4/10	45-70km - Route	Randonnée du Téléthon SVCT / Comité des fêtes de Manneville-ès-Plains
42	17/10	60km - Route	AC HEROUVILLAISE (Caen) Couleurs et senteurs d'automne

CASINO Saint Valery



HOTEL *
DU CASINO**
Saint Valery en Caux

Crédit Mutuel

E. Leclerc
Centre Commercial
HYPER & DRIVE

Tél. 02 35 57 84 20 **ST-VALÉRY-EN-CAUX**
Horaires d'ouverture du lundi au samedi de 9h à 19h00

UNE HEURE POUR SOI	Weldom	espace culturel	Coiff-Co
CHARLES T&C	parapharmacie	LOCATION UTILITAIRES	E.Leclerc
St. Valéry en Caux	1&1 JEANS	P	E

Communauté de Communes de la Côte
D'>LB>TRE

76
SEINE-MARITIME
- LE DÉPARTEMENT -


LA CAVE DE ST VAL
Cave à Vins - Bières & Whisky
Bar à vins - Bières & Whisky

12 PLACE DE LA CHAPELLE
76460 ST VALÉRY EN CAUX
Tél. 02.35.97.66.01
Port. 06.18.92.74.24
Email: cave.de.st.val@gmail.com
Ouvert de 10H00-12H30
16H00-21H00

CAVE S. VAL

SAINT-VALÉRY-EN-CAUX
boo
boudesseul opticiens
ARTISAN LUNETIER

**ARTISAN
BOULANGER,
PÂTISSIER,**



Maison Erey
10 PLACE DE LA CHAPELLE
76460 ST VALÉRY EN CAUX

Les Chaussures d'Alex

7, place du marché
76460 Saint-Valéry-en-Caux
02 35 97 06 53

SODEC
RECRUTE!

- Chefs de chantiers tuyauterie
- Tuyautiers HQ
- Soudeurs Tig - Arc qualifiés

Contact :
02 35 97 06 53
Z.I. Océan - 76460 St Valéry en Caux
Tél. 02 35 97 06 53
www.sodec.fr

ETIQUES TUYAUTERIE, MONTAGE, FLOMBERIE, SERRELERIE, MAINTENANCE

AXA réinventons / notre métier

Valérie DUPUIS & Emmanuel CARON
Agents généraux
78 route du Havre
76460 ST VALÉRY EN CAUX
☎ 02 35 97 05 44
ASSURANCE - BANQUE - CREDIT - EPARGNE
n°Orias : 07014723 - 14002727

EUROBACHES
Fabrication de bâches en PVC de 1 classe sur mesure

Area Social de 1000 m²
Plus de 20 ans d'expérience
Plus de 1000 clients satisfaits
Tél. 02 35 97 06 53
Fax. 02 35 97 06 53
www.eurobaches.fr

**Repair
du Vélo**



RÉPARATION ET ENTRETIEN
À DOMICILE (76)
07 49 60 69 79

PORTAILS ACIER & ALU - PERGOLAS - ABRIS TERRASSE

HERANVAL
Claude Heranval
76460 SAINT-VALÉRY-EN-CAUX
02 35 97 62 51

www.portails-heranval.com

VCS
VALLEE CONSTRUCTIONS

COUVERTURE • DÉSAMANTAGE
CHARPENTE • OSSATURE BOIS
ISOLATION




02 32 06 10 09


310 Avenue de la République
76000 LE CONQUEVILLE SUR MER
www.vallee-constructions.fr

PARCOURS SAISON 2026
Sorties extérieures et organisations SVCT

SORTIE N°1	Heure	Dimanche 1 mars
Parcours N°002 Zone 3 34,44 km-222 m Openrunner 17820420	9h00	Sortie commune de début de saison (parking de l'espace public) St Valery – Manneville-ès-Plains – D4 – Blosseville centre – D37 – Angiens - Ermenouville – D108 – Ste Colombe – Drosay – Crasville – Ocqueville – Frémard – Veauville – Janville – D68 – Aéroport – St Sylvain – Maison des Associations de St Valery Pot de l'amitié.
SORTIE N°2		Dimanche 8 mars
Parcours N°014 Zone 4 42,76 km – 337 m Openrunner 16057362	9h00	St Valery – D68 – Manneville – D4 – D69 - Blosseville – D69 – D142 – St Pierre le Viger – Fontaine le Dun – Brametot – St Laurent en Caux – D103 – D107 - Canville les 2 Eglises – D107 – Hébertville – D37 – Ermenouville – Angiens – D468 – Gueutteville les Grès – Reutteville – St Valery.
Parcours N°140 Zone 5 57,21 km – 565 m Openrunner 16057490	9h00	St Valery - D53 – Neville - D69 – Cailleville – Gueutteville - D468 - Angiens - Château de Silleron –D468 – D142 - St Pierre le Viger – D237 - La Gaillarde – D4 – Luneray – D27 – Avremesnil – le Bout Buquet – Le Bas d'Avremesnil – D127 - Le Houpillier – St Denis d'Aclon – Longueil – D27 – D323 – St Marguerite sur Mer – D75 – St Aubin sur Mer – D68 – Veules les Roses – D925 – D142 – à droite – Blosseville – D69 – Manneville – D4 – D925b – St Valery.
SORTIE N°3		Dimanche 15 mars (Élections municipales)
Parcours N°123 Zone 3 48,20 km – 355 m Openrunner 16057555	9h00	St Valery – Rue St Léger – D79 – Le Tôl – Château de Bertheauville – St Riquier ès Plains – Ocqueville - D70 – D108 - Drosay – D75 – D108 - Ermenouville – D37 – D70 - Houdetot – St Pierre le Viger – D89 – La Chapelle sur Dun – Sotteville sur Mer – D68 – Veules les Roses – D69a – Gueutteville les Grès – D468 – Reutteville – D68 – St Valery
Parcours N°050 Zone 6 60,72 km – 456 m Openrunner 16057607	9h00	St Valery – D68 – Manneville centre– Gueutteville les Grès – Angiens – D37 – Ermenouville – D108 – Bourville – D108 - D89 – Canville les 2 Eglises – D107 – D103 – St Laurent en Caux – D149 – D27 – Prétot Vicquemare – Berville – Yvecrique – D27 - D53 – Etoutteville - Hautot St Sulpice – D110 – Harcanville – Routes – D420 – St Vaast Dieppedalle – D53 – Néville – St Valery
SORTIE N°4		Dimanche 22 mars (Élections municipales)
		Club des Cyclos dieppois - Souvenir Michel Lefebvre Brevet fédéral 100km Accueil 7h00/8h00 Clôture 13h00

<p>Parcours N°203 Zone 2 46,66 km – 463 m Openrunner 20469686</p> <p>Parcours N°104 Zone 5 62,44 km – 522 m Openrunner 16057974</p>	<p>9h00</p> <p>9h00</p>	<p>St Valery – La piscine – Ingouville – D269 - St Riquier – D69 – Vittefleur – D268 – Lac de Caniel - Cany – D131 – Gué de Barville – D268 – Mautherville – D131 – Grainville la Teinturière – Oherville – D53 – C2 – Robertot – D106 – Carville-Pot-de-Fer – Attemesnil – D88 – Veauville les Quelles – Bosville – D105 – Touffrainville – Château de Catteville – Ocqueville – D105 – D69 - Néville - D53 – St Valery.</p> <p>St Valery – D20 - D68 – Manneville centre – D4 – La Gaillarde – Luneray – D70 – Gueures – Thil Manneville – D123 – Ambrumesnil – D327 – Offranville – D55 – Hautot sur Mer – D55 – D75 – Ste Marguerite sur Mer – St Aubin sur Mer – La Chapelle sur Dun – D69 – Blosserville – D69 – D4 – Manneville – D68 – St Valery</p>
<p>SORTIE N°5</p>		<p>Dimanche 29 mars</p>
<p>Parcours N°202 Zone 3 48,80 km – 437 m Openrunner 16058121</p>	<p>9h00</p>	<p>St Valery – D68 – D468 – Reutteville – Gueutteville – Angiens – Le Manoir de Roquefort – D437 – Houdetot – D70 – Sucrerie de Fontaine le Dun – D89 – Tonneville – D108 – Bourville – Gelleville – Ermenouville – Ste Colombe – D75 – Drosay – Bosville – D88 – le Haut de Barville – Gué de Barville – D131 – Cany – D268 – Lac de Caniel – Paluel – D68 – Janville – St Sylvain – D68 – Bois d’Etennemare – St Valery</p>
<p>Parcours N°218 Zone 1 64,80 km – 712 m Openrunner 16058303</p>	<p>9h00</p>	<p>St Valery – la piscine – Ingouville – D269 – St Riquier – Croix Sampique – D69 - Vittefleur – Crosville – Canouville - à droite, D71 – Butot-Vénesville – à gauche, Vaudreville – Vinnemerville – Fond des Carrières - Sassetot le Mauconduit par l’ancienne côte – D5 – Château de Briquedalle – à droite, D17 – Daubeuf – à droite, D33 – Angerville la Martel – Ypreville – 1^{ère} à gauche après la Lanterne des Lépreux – Cliquemare – à droite, traverser la D925 – Clainville – Eletot – D79 – St Pierre en Port plage – St Pierre en Port centre – D79 – Sassetot-le-Mauconduit – D5 - Les Petites Dalles plage – D68 - St Martin aux Buneaux – D79 - Veulettes – D10, piste cyclable – Paluel – D68 – Aérodrome – St Valery</p>
<p>SORTIE N°6</p>		<p>Dimanche 5 avril (Pâques)</p>
<p>Parcours N°212 Zone 4 52,83 km – 419 m Openrunner 16058427</p>	<p>9h00</p>	<p>St Valery – D68 – D468 – Reutteville – Gueutteville – Le Trou Pierrot – Pleine Sève – Ste Colombe – D108 – Ermenouville – Gelleville – Bourville – D108 – D237 – Tonneville – D89 – D108 – Autigny – Fontaine le Dun – D237 – St Pierre le Vieux – Le Bourg Dun – ST Aubin sur Mer – Epineville – D68 - Sotteville sur Mer – D89 – La Chapelle sur Dun – D75 – Iclon – Angiens – D468 – Gueutteville les Grès – Manneville – D68 – St Valery</p>
<p>Parcours N°163 Zone 6 70,48 km – 574 m Openrunner 16058705</p>	<p>8h30</p>	<p>St Valery – D53 Neville – Crasville la Mallet – Pleine Sévette – Drosay – D75 – D107 - Anglesqueville la Bras Long – D37 - Le Fresnay – Doudeville – D67 – Seltot – Berville – Ouville l’abbaye – Yerville – D23 – Val de Saône – D2 – Auzouville sur Saône – Saône le Bourg – D50 – St Laurent – Gonzeville – D25 – D37 – Ermenouville – Le Mesnil Durdent – Bricoté – Gueutteville – D468 – Reutteville - D68 – St Valery</p>
<p>SORTIE N°7</p>		<p>Lundi de Pâques 6 avril</p>
<p>Parcours N°042 Zone 6 68,64 km – 635 m Openrunner 16059311</p>		<p>Sortie collective – 2 départs différés de 30 min – 1^{er} groupe : Départ 8h30 (Allure modérée) 2nd groupe : Départ 9h00 (Allure cyclosportive) St Valery – D53 – Néville – Crasville la Mallet – St Vaast Dieppedalle – Veauville-les-Quelles – Oherville – D131 – Héricourt en Caux – D131 – Autretot – Yvetot – D34 – Asselimbosc – Valliquerville – D110 – Ecretteville – Hautot le Vatois – D5 – Environville – D29 – D149 - Héricourt en Caux – D131 – Oherville – D53 – St Vaast Dieppedalle – Néville – St Valery.</p>



SORTIE N°8		Dimanche 12 avril
		CLUB DES CYCLOS DIEPPOIS GRIMPETTE DU PLATEAU D'ALIERMONT Accueil : 7h00/14h00 Clôture : 14h00 Distance Route : 100 km
		ARCEE YERVILLE : BOUGE TON VELO Accueil Espace sport et santé : 7h30 à 10h Clôture : 12h00 Distances Route : 40-60-80 km Départ groupé: 9h00 <i>Pas de minibus réservé, véhicule perso</i>
Parcours N°251 Zone 6 59,72 km – 205 m Openrunner 16058978	8h30	St Valery – D68 – D468 – Reutteville – Trou Pierrot – Le Mesnil Durdent – Le Mesnil Geoffroy – D70 – D37 – Le Frenay – Château de Galleville – Seltot – D89 – Amfreville les Champs – D88 – Criquetot sur Ouville – D253 – D29 - Yerville - D29 – D67 – Ouville l'Abbaye – Berville – Seltot – Château de Galleville – Le Frenay – D37 – Le Mesnil Geoffroy – Le Mesnil Durdent – Trou Pierrot – D468 - D68 – Reutteville – St Valery. Possibilité de rallonger le circuit avec les circuits proposés par l'ARCEE Yerville
SORTIE N° 9		Dimanche 19 avril
		CC LUNERAY : 34^{ième} BOUCLES DE LA SAANE Accueil : 7h30 à 12h30 Salle des Sports Clôture : 12h30 Distances Route : 35 - 55 - 80 km Distances VTT et Gravel : 35-45-60 km Distance marche : 8-13 km Départ groupé de Luneray : 9h00 <i>Pas de minibus réservé, véhicule perso</i>
Parcours N°261 Sortie ext Luneray Zone 2 36,68 km – 299 m OP 17822069	8h00	St Valéry – D20 - D68 – Manneville – D4 – La Gaillarde – Luneray – D70 – Fontaine le Dun – Sucrerie – Houdetot – D437 – Angiens – D468 – Gueutteville – Reutteville – St Valery Possibilité de rallonger le circuit avec les circuits proposés par CC Luneray
SORTIE N°10		Samedi 25 avril
		ASPTT Neufchâtel-en-Bray : 37^{ième} ronde brayonne cyclo Accueil : Salle Jacques Anquetil 12h45/14h15 Clôture : 17h15 Distances route : 30 – 55 – 80km Distance marche : 10km Départ groupé de Neufchâtel: 13h15 <i>Pas de minibus réservé, véhicule perso</i>
SORTIE N°11		Dimanche 26 avril
		CC LE TRAIT : CONCENTRATION DES ABBAYES Accueil : Salle Bodelle 7h00/10h30 Clôture : 12h00 Distances route : 40 – 60 – 80km Distances VTT : 30 – 40 km Distance marche : 10km Départ groupé du Trait : 8h45 <i>Pas de minibus réservé, véhicule perso</i>
		CC CANY : Les Boucles de la Durdent Accueil : 8h00 à 12h00, 7 rue de Barville Clôture : 13h00 Randonnée route : 30-45-65 km Départ groupé de Cany : 9h00 <i>Pas de minibus réservé, véhicule perso</i>
















Parcours N°257 Sortie Ext : Cany Zone 2 26 km – 216 m OP 16070498	8h15	St Valery – D53 – Neville – à droite sortie de Neville – D105 – Ocqueville – C205 - à droite sortie d’Ocqueville – Route de la Croix Barry - Côte du Champ de Foire – Cany-Barville - Route de Veulettes – D10 – Paluel – D68 – St Sylvain D925 – St Valery
SORTIE N°12		
Vendredi 1er mai - Fête du travail		
Parcours N°263 Sortie Ext : Normanville Zone 1 51 km – 470 m OP 16069166	 8h00	C.C. NORMANVILLAIS : 36^{ème} BREVET DE LA VOIE ROMAINE Accueil : 7h00 à 10h00 Salle de la Pommeraie à Normanville Clôture : 12h30 Distances Route : 25,40,60,80km Marche : 10km Départ groupé de Normanville : 9h00 C.C. NORMANVILLAIS : 4^{ème} BREVET DES GRIMPEURS Accueil : 7h00 à 10h00 Salle de la Pommeraie à Normanville Clôture : 12h30 Distances Route : 65,85km <i>Pas de minibus réservé, véhicule perso</i> St Valery – D53 – Néville – D69 – D105 – Ocqueville – Sasseville – D105 – Touffrainville – Ruville – D75 - Bosville – Grainville la Tenturière – D75 - Ourville en Caux – D50 - Normanville – D 50 – Ourville en Caux – D50 - D131 - Cany – Lac de Caniel – D268 – Paluel – D68 – Janville – St Valery Possibilité de rallonger le circuit avec les circuits proposés par CC Normanvillais
SORTIE N°13		
Dimanche 3 mai		
Parcours N°201 Zone 4 50,41 km – 436 m Openrunner 16059477	9h00	St Valery – La piscine – Ingouville – D105 – Neville – D69 – D105 – Ocqueville – Catteville – Flamanvillette – D53 – D250 – Hautot- l’Auvray – D109 – Limanville – D420 – Routes – D88 – Doudeville – Château de Galleville – D37 – Le Fresnay – Ermenouville – D37 – D70 – Houdetot – St Pierre le Viger – D142 – D468 – Château de Silleron – D4 – Manneville – D68 – St Valery.
Parcours N°187 74,42 km – 605 m Openrunner 20488792	8h30	St Valéry – D53 – Néville – Crasville la Mallet – D70 – Ocqueville – Cany - D268 – Mautheville – D131 – Héricourt – Autretot – D487 - Yvetot – Ste Marie des Champs – D55 – Grèmonville – Ouville l’abbaye – D67 – Berville – D67 – D89 – Etalleville – Direction Fultot – D37 – Ermenouville – Le Mesnil Durdent – Bricoté – Gueutteville – D468 – Reutteville – D68 St Valéry
SORTIE N°14		
Vendredi 8 mai		
C.C NORMANVILLAIS : BREVET FEDERAL 100km Distance Route : 100 km Accueil parking école : 6h45 / 7h00 Clôture : 13h00		
Parcours N°143 Zone 4 59,81 km – 457 m Openrunner 20469508	9h00	St Valery – D68 – Manneville (passage par la mare) – D4 – D37 – Angiens – D437 – Houdetot – St Pierre le Vigier – D142 – Fontaine le Dun – D142 – D437 – Crasville la Rocquefort – Vénestanville – D27 – Tocqueville en Caux – D107 – Sassetot le Malgardé – Bretteville St Laurent – Canville les 2 Eglises – D89 – <u>Bénesville</u> – D89 – à droite – Boucourt – Fultot – D250 – Nouveau Monde – Hautot l’Auvray – D250 – Emondeville – à droite – D53 - Ouville – D53 – Flamanvillette – Sasseville – Auzeville – Ocqueville – Veauville – St Riquier – Aérodrome – D68 – St Sylvain – Bois d’Etennemare – St Valery.

<p>Parcours N°151 Zone 6 74.92 km – 698 m Openrunner 16059846</p>	<p>8h30</p>	<p>St Valery – D68 – Manneville – D4 – Blossesville centre – D69 – Chapelle sur Dun – D75 – St Aubin sur Mer – D237 – Bourg Dun – à gauche, Pitié – D101 – Luneray – D4 – Brachy – D152 – Bacqueville – D23 – St Mards – Val de Saône – D25 – Torp Mesnil – Boudeville – Gonzeville – Héberville – D107 – Drosay – D108 – Crasville la Mallet – D53 – Néville – St Valery.</p>
<p>SORTIE N°15 Dimanche 10 mai</p>		
		<p style="text-align: center;">SVCT - 7ème CHABADABADA</p> <p>Accueil Maison des Associations : 8h00/10h30 Clôture : 12h30</p> <p>Distances route : 30, 60km</p> <div style="display: flex; justify-content: space-around; align-items: center;">    </div> <div style="display: flex; justify-content: space-around; align-items: center; margin-top: 10px;"> <div style="border: 1px solid black; padding: 5px; text-align: center;"> <p>1976 - 2026 50 ans du SVCT</p> </div>  </div> <div style="display: flex; justify-content: center; align-items: center; margin-top: 10px;">  </div>
<p>SORTIE N°16 Jeudi 14 mai (Ascension)</p>		
<p>Parcours N°112 Zone 4 52.76 km – 372 m Openrunner 16070626</p>	<p>8h30</p>	<p>St Valery – D53 – Néville – Crasville – Flamanville – D53 – D250 – Hautot l'Auvray – D109 – D107 – Anglesqueville la bras long – Héberville – D237 – Bourville – Fontaine le Dun – D142 – St Pierre le vigier – D237 – Le Bourg Dun – D75 – St Aubin sur mer – La Chapelle sur Dun – D89 – D4 – Manneville – D 68 – St Valery.</p>
<p>Parcours N°224 Zone 3 81.95 km – 746 m Openrunner 16070737</p>	<p>8h30</p>	<p>St Valery - La piscine – Ingouville – D269 - St Riquier – Vittefleury – D268 – Lac de Caniel – Cany Barville – D10 – Ancienne Gare – Voie verte vers Fécamp – D210 – la Haute rue – D75 – Grainville la Teinturière – D131 – le Hanouard – D109 – Cleuville – la Caillotte – D5 à Gauche – Cliponville – Environville – Hautot le Vatois – D110 à gauche – Hautot St Sulpice – D53 à droite – Etoutteville – D27 à Gauche – Yvecrique – Amfreville les champs – Berville – Prétot Vicquemare – St Laurent en Caux – Gonnetot – Vénestanville – Luneray – D4 – La Gaillarde – Manneville – St Valery.</p>
<p style="text-align: center;">Week-end SVCT à Mortagne-au-Perche du jeudi 14 au dimanche 17 mai.</p> <p style="text-align: center;">4 circuits organisés (60-65 km) à la découverte du PERCHE dont la sortie « VELOPERCHE » le dimanche matin 17 mai organisée par le club des Cyclos Randonneurs du Perche (Journée départementale de cyclotourisme FFVélo))</p> <p style="text-align: center;">2 minibuses sont réservés Inscriptions avant le 31 mars (Tarifs, mode hébergement, repas, circuits en cours) (Validation possible du brevet itinérant FFCT)</p> <div style="display: flex; justify-content: space-around; align-items: center; margin-top: 10px;"> <div style="border: 1px solid black; padding: 5px; text-align: center;"> <p>1976 - 2026 50 ans du SVCT</p> </div>  </div>		





SORTIE N°17		Dimanche 17 mai
Parcours N°079 Zone 2 62,11 km – 557 m Openrunner 16069422	8h30	St Valery, Piscine, rue Ganne - D68 -D925 – D68 – Aérodrome – Paluel – D10 – Veulettes – La vallée – Auberville la Manuel – D68 – St Martin aux Buneaux – Vinnemerville – Criquetot le Mauconduit – D471 – Ouainville – carrefour du Dernier Sous – Berteville – Bertheauville – D210 – carrefour D50 – D210 – tout droit – La Haute Rue – Source Ste Clothilde – Grainville – Roucrotte – D150 – Le Hanouard – D131 – Oherville – D105 – Auffay – <u>Manoir d’Auffay – Musée des Colombiers Cauchois</u> – D105 – Bosville – Le Bout de Bas – Touffrainville – à droite, Château de Catteville – Ocqueville – D105 – Néville – D53 – St Valery.
Parcours N°196 Zone 1 76,86 km – 649 m Openrunner 16070354	8h30	St Valery – D53 – Neville – D69 – D105 – Ocqueville – D70 - Sasseville – Touffrainville - - D105 – D75 – Grainville la Tenturière – Ourville en Caux – D150 – Valmont – Colleville – D28 – D486 – Boulevard Nelson Mandela - Fecamp – D486 – D28 - D150 – Colleville – Valmont – Riville – D50 - Ourville – D75 – Grainville la Teinturière – D105 – Ruville - Sasseville – D70 - Ocqueville – D105 – D69 – Neville – D53 - St Valery.
SORTIE N°18		Dimanche 24 mai - Pentecôte
Parcours N°016 Zone 5 53,19 km – 482 m Openrunner 16070855	8h30	St Valery – Route de Dieppe – D925b – D4 – Manneville – D69 – Blosseville – D37 -Veules les Roses – D68 – Sotteville – St Aubin – D237 – Le Bourg Dun – à gauche 2 fois – Beaufournier – Avremesnil – Gueures – D152 – Brachy – D108 – Greuville – Crasville la Rocquefort – Fontaine le Dun – St Pierre le Viger – D237 - La Gaillarde – D4 – Manneville – D68 - St Valery.
Parcours N°061 Zone 5 81,31 km – 380 m Openrunner 16070887	8h30	St Valery – D68 - D468 – Reutteville – Gueutteville les Grès – Angiens – D437 – Houdetot – D70 – Fontaine le Dun – D70 – Luneray – D4 – Brachy – D108 – Hermanville – D108 – Auppegard – D308 – Omonville – D107 – Bacqueville en Caux – D23 – Beauval en Caux – D23 – Val de Saône – Chanteclerc – D25 - Le Torp-Mesnil – Boudeville – Etalleville – D89 – Canville les 2 Eglises – D107 – Héberville – D37 – Ermenouville – Le Mesnil Durdent – D468 – Gueutteville les Grès – Reutteville – D68 – St Valery.
SORTIE N°19		Lundi de Pentecôte 25 mai
Parcours N°127 Zone 3 52.24 km – 420 m Openrunner 16120049	8h30	St Valery - Route de Dieppe - D925b - D4 - Manneville - D4 - D69 - Blosseville - D37 - Veules les Roses -D925 - D142 - St Pierre le Vigier - Fontaine le Dun - D237 - D89 - Canville les 2 Eglises – D89 – D50 – Gonzeville – Fultot – D250 – Hautot l’ Auvray – D250 – D53 – Flamanvillette – Château de Catteville – Ocqueville – Route de Frémart – St Riquier – Aérodrome – Château de Bertheauville – D79 – Rue St Léger – Rue du Noroît – St Valery.
Parcours N°089 Zone 1 82,79 km – 686 m Openrunne 16120075	8h30	St Valery – Piscine – Etennemare D68 – Aérodrome – Paluel – D10 - Cany – Gerponville – Thérouldeville – Valmont – D150 – Fécamp – D940 – St Léonard – D 940 - Fécamp – D79 – Côte de la Vierge – Senneville – La Véloroute – Elétot – D79 - St Pierre en Port –D5 – D68 - St Martin aux Buneaux – D79 - Veulettes – St Valery.


SORTIE N°20		Dimanche 31 mai
<p>Parcours N°058 Zone 6 67.57 km – 629 m Openrunner 16143623</p>	8h30	<p align="center"><u>Sortie collective – 2 départs différés de 30 min</u></p> <p align="center">1^{er} groupe : Départ 8h30 (Allure modérée) 2nd groupe : Départ 9h00 (Allure cyclosportive)</p> <p>St Valery – D53 – Néville – Crasville la Mallet – St Vaast Dieppedalle – D420 – Routes – D88 – Doudeville – D110 – Hautot St Sulpice – Autretot – Le Veraval – Hautot le Vatois – D5 – Cliponville – Beuzeville la Guérard – Ourville en Caux – Gerponville – D10 – Cany – Lac de Caniel – Vittefleury – D69 – St Riquier – Aérodrome – St Sylvain – St Valery</p>
SORTIE N°21		Dimanche 7 juin
		<p>C.C YVETOT : 45^{ème} Balade du Roy d'Yvetot Accueil : 7h30 à 10h00 Espace Claudie André Deshays clôture : 12h00 Distances Route : 40-60-80km Départ groupé d'Yvetot : 9h00 <i>Pas de minibus réservé, véhicule perso</i></p> <p>USCBB CYCLISME Bois Guillaume : La Conquérante 28^e édition / "roulez contre le cancer" Accueil : 8h00 à 16h00 gymnase clôture : 16h00 Distances Route : 60-85-110km Gravel : 60km <i>Pas de minibus réservé, véhicule perso</i></p>
<p>Parcours N°255 Zone 6 63 km – 255 m Openrunner 20497313</p>	8h00	<p>St Valery – D68 – D468 - Reutteville – Le Mesnil Durden – D70- D37 - Ermenouville – Le Fresnay – Château de Galleville - Seltot – D89 – Amfreville les Champs – Yvecrique - D27 – D37 – Yvetot – à gauche – Rue des Chouquettes – à droite – D131 – Autretot – à droite – D110 – Hautot St Sulpice – D53 – Héricourt – D131 – Oherville – Grainville la Teinturière – D268 – Gué de Barville – D131 – Cany – D268 – Vittefleury - D68 – Paluel – St Sylvain – D925 - St Valery. Possibilité de rallonger le circuit avec les circuits proposés par CC Yvetot</p>
SORTIE N°22		Dimanche 14 juin
		<p>ENTENTE CYLO VALLIQUERVILLE : 26^{ÈME} Route du lin Accueil : 7h00 à 9h30 salle des fêtes Clôture : 12h00 Distances Route : 40-60-80km Départ groupé de Valliquerville : 8h45 <i>Pas de minibus réservé, véhicule perso</i></p>
<p>Parcours N°253 Zone 6 65.54 km – 634 m Openrunner 16136571</p>	8h00	<p>St Valery – D53 – Néville – Crasville la Mallet – St Vaast Dieppedalle – Veauville les Quelles – Oherville – D131 – Héricourt en Caux – D149 – D29 – Environville – D5 – Hautot le Vatois – Valliquerville – Ecretteville les Baons – Hautot le Vatois – D5 – Environville – D29 – Héricourt – D131 – Oherville – D53 – St Vaast Dieppedalle – Crasville la Mallet – Neville – St Valery. Possibilité de rallonger le circuit avec les circuits proposés par l'EC Valliquerville.</p>



SORTIE N°23		Dimanche 21 juin
  		<p style="text-align: center;"><u>SVCT: 47^{ème} Ronde du Pays de Caux</u></p> <p style="text-align: center;">Concentration départementale CoDep76 /50^{ème} anniversaire du SVCT</p> <p>Accueil : 7h30 à 10h30 salle municipale Clôture : 14h00</p> <p>Distances Route : 40-55-90km à créer à partir du parcours SVCT-221 «Circuit des châteaux»(18)</p> <p>Distances VTT : 30, 50km</p> <p>Marche : 8 et 12 km</p> <div style="display: flex; justify-content: space-around; align-items: center;"> <div style="background-color: #0056b3; color: white; padding: 10px; text-align: center;"> 1976 - 2026 50 ans du SVCT </div> <div style="text-align: center;">     </div> </div>
SORTIE N°24		Dimanche 28 juin
<p style="text-align: center;">AUDAX 103 km – 781 m OP 16071012</p> 	<p style="text-align: center;">7h00</p>	<p style="text-align: center;"><u>AUDAX SVCT</u></p> <p style="text-align: center;">Inscriptions à partir de 6h45</p> <p style="text-align: center;">Sortie groupée / Allure modérée et régulière</p> <p style="text-align: center;">Possibilité de faire des groupes de niveau</p> <p style="text-align: center;">Petit-déjeuner collectif à Yerville au 48^{ème}km</p> <p style="text-align: center;">Pause collective à Quiberville village au 81^{ème}km</p> <p>St Valery – Rue St Léger – La Croix Massif – Veulettes – D10 – Cany – D268 – D131 – Grainville la Teinturière – Héricourt en Caux – D53 – Hautot St Sulpice – Etoutteville – Gournay – D20 à droite – Grémonville - D253 à gauche – Yerville – D23 – Val de Saône – D2 – Brachy – D152 – Gueures – à gauche, D127 – Le Houpillier – St Denis d’Aclon – Longueil – à gauche, La Haute Rue – Quiberville village – D75 – St Aubin sur Mer – D68 – Veules les Roses – D37 – Blosserville église – D4 – Manneville – D68 – St Valery.</p> <div style="display: flex; justify-content: space-around; align-items: center;"> <div style="background-color: #0056b3; color: white; padding: 10px; text-align: center;"> 1976 - 2026 50 ans du SVCT </div> <div style="text-align: center;">     </div> </div>
<p style="text-align: center;">Parcours N°102 Zone 4 51,22 km – 331 m Openrunner 16120022</p>	<p style="text-align: center;">8h30</p>	<p>St Valery – D68 – Manneville – D4 – La Gaillarde – D237 – Fontaine le Dun – D142 – St Laurent – D149 – Etalleville – Château de Galleville – Le Fresnay – D37 – Anglesqueville la Bras Long – D107 – Drosay – Pleine Sévette – à gauche, Crasville la Mallet – Néville – St Valery.</p>
SORTIE N°25		Dimanche 5 juillet
		<p style="text-align: center;">Goderville-Brevet du cœur de l'été</p> <p>Accueil : Maison des associations 7h30 / 9h00 Clôture : 12h00</p> <p>Distances route : 35, 50, 70km</p> <p>Départ groupé de Goderville : 9h00</p> <p><i>Pas de minibus réservé, véhicule perso</i></p>




<p>Parcours N°081 Zone 3 55.67 km – 514 m Openrunner 16136814</p>	8h30	St Valery, Piscine, rue Ganne - D68 -D925 – D68 – Aérodrome – Paluel – D268 – Lac de Caniel – Cany – D131 – Gué de Barville - Haut de Barville – carrefour D88 – D 75, à droite – D75 – Grainville la Teinturière – D71 – Veauville les Quelles – D88 - Routes – D420 – Limanville – D109 – Hautot l’Auvray – Anglesqueville la Bras Long – D107 – Héberville – D237 – Bourville – D108 – D437 - Houdetot – Angiens – Gueutteville les Grès – Reutteville – St Valery.
<p>Parcours N°258 Zone 5 72.99 km – 741 m Openrunner 15658630</p>	8h30	St Valery – Manneville – Hameau d’Iclon – D142 – St Pierre le Viger – <u>Piste cyclable route du lin</u> – Offranville – Petit Appeville – Janval – Dieppe - Centre – Salle Paul Eluard – Le Golf – D75 – Pourville – Quiberville – St Aubin – La Chapelle sur Dun – D69 – Blossesville – D69 – D4 – Manneville – D68 – St Valery.
<p>SORTIE N°26 Dimanche 12 juillet</p>		
<p>Parcours N°049 Zone 4 55,31 km – 452 m Openrunner 16136863</p>	8h30	St Valery – D53 – Néville – Crasville la Mallet – 1ère à gauche à l’entrée de Crasville – Pleine Sévette – Drosay – D107 – Anglesqueville la Bras Long – D37 – Château de Galleville – D149 – Etalleville – St Laurent en Caux – D142 – Fontaine le Dun – La Gaillarde – D4 – Manneville – St Valery.
<p>Parcours N°088 Zone 6 95,08 km – 953 m Openrunner 16136884</p>	8h00	St Valery – D53 – Néville – Crasville la Mallet – St Vaast Dieppedalle – Oherville – D131 – Le Moulin Ste Catherine – Le Moulin du Trou – La Source St Melon – Héricourt en Caux – D131 – Yvetot – D131 – Rives en Seine (Caudebec en Caux) – D81 – Villequier, Stèle et Musée Victor Hugo – D440 – côte de Villequier – D440 – D30 - St Nicolas de la Haie – Trouville – D40 – Fauville en Caux – carrefour du Pot Cassé – D50 – Ourville en Caux – Cany – côte du Champ de Foire – traversée D925 – Ocqueville – D105 – Néville – St Valery.
<p>SORTIE N°27 Mardi 14 juillet</p>		
<p>Parcours N°141 Zone 6 59,10 km – 292 m Openrunner 16137101</p>	8h30	St Valery – Rue St Leger – D79 – Conteville – Paluel – D10 - Cany – Mautheville – D131 – Grainville la Tenturière – Héricourt – D53 – Hautot St Sulpice – D110 – Doudeville – D88 – Routes – D420 – St Vaast- Dieppedalle – D53 – Flamanvillette – Château de Catteville - Ocqueville – D105 – Neville – D69 - D53 – St Valery.
<p>Parcours N°154 Zone 6 100,17 km – 877 m Openrunner 16137136</p>	8h00	St Valery – D68 – D468 – Reutteville – Gueutteville – Angiens – D37 – Ermenouville – Fresnay – Doudeville – D67 – Berville – Ouville l’Abbaye – Yerville – Ectot l’Auber – Beaudouville – Limésy – Pavilly – D22 – Bouville – Blacqueville – Fréville – D5 – St Clair sur les Monts – Yvetot – D487 - D131 – Héricourt –D131 – D268 - Cany – Calvaille – Touffrainville – D105 – Sasseville – D70 – Ocqueville – D105 – Néville – D69 – D53 – St Valery.
<p>SORTIE N°28 Dimanche 19 juillet</p>		
<p>Parcours N°204 Zone 4 48.79 km – 386 m Openrunner 15624630</p>	8h30	St Valery – D53 – Neville – Crasville la Mallet – D70 – D108 – Drosay – D75 – Ste Colombe – D107 – Anglesqueville la Bras Long – Héberville – D237 – Bourville – Fontaine le Dun – St pierre le Vieux – Le Bourg Dun – St Aubin sur Mer – Epineville – Sotteville sur Mer – D89 – La Chapelle sur Dun – D69 – Blossesville – D4 – Manneville – D68 – St Valery.

<p>Parcours N°105 Zone 5 110,10 km – 960 m Openrunner 16137265</p>	<p>8h00</p>	<p>St Valery – D68 – Manneville – D4 – La Gaillarde – Luneray – D70 – Gueures – D70 – Thil Manneville – à droite, D123 – à gauche, Auppegard - D108 – Catteville –D23 – Manéhouville – Anneville sur Scie – D107 - La Chaussée – Le Bois Robert – St Germain d’Etables – Freuville – D1b – à droite, l’Avenue Verte – St vasst d’Equiqueville – Avenue Verte jusqu’à OSMOY St VALERY - Retour Avenue Verte jusqu’à St Aubin le Cauf – D1 – Arques la Bataille – D54 – St Aubin sur Scie – D55 – Colmesnil Manneville – D70 – Thil Manneville – Gueures – Luneray – D4 – la Gaillarde – Blossesville – St Valery.</p>
<p>SORTIE N°29 Dimanche 26 juillet</p>		
<p>Parcours N°053 Zone 1 56,39 km – 454 m Openrunner 16137305</p>	<p>8h30</p>	<p>St Valery, Piscine, rue Ganne - D68 -D925 – D68 – Aérodrôme – Paluel – D10 – Vittefleury – rive gauche de la Durdent – D 268 - Lac de Caniel – Cany – D10 - Gerponville – Thérouldeville – D17 - Valmont – D150 – Ourville en Caux – Roucrotte – Grainville la Teinturière – D75 – Le Bout de Bas – D53 – Crasville – Néville – St Valery.</p>
<p>Parcours N°073 Zone 6 103,83km – 742 m Openrunner 16137323</p>	<p>8h00</p>	<p>St Valery – D53 – Neville – D105 - Ocqueville – D70 – Cany – D131 – D50 – Ourville en Caux – Fauville en Caux – D109 – Auberbosc – Lanquetot – à gauche, D30 – Lintot – Grand Camp – à droite, D28 – Le Bouillon – Anquetierville – Gavatot – Les Bosquets - D982 – St Arnoult - Caudebec – D982 - D37 – Rançon – Touffreville le Corbeline – D37 – Yvetot – Etoutteville – Doudeville – Le Fresnay – Ermenouville – Mesnil Durdent – Bricoté – D468 – Reutteville – Gueutteville les Grès – D68 – St Valery.</p>
<p>SORTIE N°30 Dimanche 2 août</p>		
<p>Dimanche 2 août au dimanche 9 août 2026</p>		<p style="text-align: center;"><u>87ème Semaine Fédérale</u> <u>à Château Gonthier sur Mayenne</u></p> <div style="display: flex; justify-content: space-around; align-items: center;">  <div style="text-align: center;"> <p>FÉDÉRATION FRANÇAISE DE CYCLOTOURISME</p> </div>  </div>
<p>Parcours N°142 Zone 5 61,05 km – 523 m Openrunner 16143243</p>	<p>8h30</p>	<p>St Valery – D68 – Manneville – D4 – D69 – Blossesville – D37 – Veules les Roses – D68 – Sotteville – St Aubin – D75 –Quiberville – Varengeville – D55 – Hautot sur Mer – Offranville – D327 – Ambrumesnil – Gueures – D70 – Luneray – D4 – La Gaillarde – Manneville – D68 – D20 – St Valery.</p>
<p>Parcours N°167 Zone 5 118,33 km – 1266 m Openrunner 16143262</p>	<p>7h30</p>	<p>St Valery – Route de Dieppe – D925b – D4 – Manneville es Plains – Iclon – D142 – St Pierre le Vigier – Voie verte – Luneray – Poste 2lectrique du buquet – D70 – Gueures - Sauqueville – Tourville sur Arques – D23 – Arques la Bataille – D1 – St Aubin le Cauf – Meulers – St Vaâst d’Equiqueville – St Valéry – à droite – D77 – Maintru – Les Bosquets – Château de la Heuzé – La Grande Rue – à gauche - D22 – Le Hoquet – Mathonville – D154 - Muchedent – D77 – Longueville sur Scie – D149 – Criquetot sur Longueville – Bacqueville en Caux – Saône St Just – St Laurent – D50 – Gonzeville – Héberville – D107 – D37 – Ermenouville – Angiens – Manoir de Roquefort – D468 – Gueutteville – Reutteville – D68 – St Valery.</p>

SORTIE N°31		Dimanche 9 août
Parcours N°144 Zone 2 65,08 km – 649 m Openrunner 16143285	8h30	St Valery, Piscine, rue Ganne - D68 -D925 – D68 – Aérodrôme – Paluel – Auberville la Manuel – St Martin aux Buneaux – D68 – D5 – Sassetot le Mauconduit – D79 – St Pierre en Port – D33 – Angerville la Martel – D33 – Thérouldeville – Gauquetot – D150 – D106 – Beuzeville la Guérard – à gauche - Direction Le Hanouard – D109 - D131 – Grainville la Teinturière – D75 – Bosville – D105 – Sasseville – D70 – Ocqueville – D105 – Neville – Ingouville – Bourghéroulde - St Valery.
Parcours N°166 Zone 6 99,57 km – 756 m Openrunner 16143572	8h00	St Valery – D53 – Neville – Crasville la Mallet – St Vaast Dieppedalle – Oherville – D131 – Le Moulin Ste Catherine – Le Moulin du Trou – La Source St Melon – Héricourt en Caux – D131 – Yvetot – Maulévrier Ste Gertrude – Rives en Seine (Caudebec en Caux) – D982 – D22 – St Wandrille – Carville la Folletière – Fréville – D20 – Croix Mare – à droite – N15 – à gauche – D304 - Petit Cidetot – Cideville – D263 – Auzouville l'Esneval – St Martin aux arbres – Bosc Robert – D142 à gauche - Yerville – D67 – Ouville abbaye – Berville – Doudeville – D37 – Le Fresnay – Ermenouville – le Mesnil Durdent – Bricoté - Gueutteville – D468 - Reutteville – D68 - St Valery.
SORTIE N°32		Samedi 15 août - Assomption
		<u>Départ en commun et séparation à Ocqueville</u>
Parcours N°183 Zone 1 58.97 km – 563 m Openrunner 20496554	8h30	St Valery – D53 Neville – D69 - D105 – Ocqueville – D70 – D925 - Cany – D10 – Gerponville – Valmont – D150 – Ourville en Caux – Roucrotte – le Hanouard – D131 – Grainville la Teinturière – D75 – Bosville – Drosay – Ste Colombe – Le Moret – Plein Sève – Bricoté – Geutteville les Grès – D468 – Reutteville – D68 – St Valery.
Parcours N°197 Zone 1 85.09 km – 778 m Openrunner 16143594	8h30	St Valery – D53 – Neville – D105 – Ocqueville - D70 – Sasseville – D925 - Cany – D925 – D10 – Gerponville – Valmont – D17 – Daubeuf Serville – Goderville – D10 – D75 - Gonfreville Caillot – Tocville les Murs – Sorquainville – Le Petit Torcy – D75 – Ourville en Caux – Grainville la Tenturière – Bosville – D105 - Ruville – Sasseville – D70 – Ocqueville – D105 – Neville – D53 – St Valery.
SORTIE N°33		Dimanche 16 août
		<h2><u>Paris à vélo</u></h2> <p>Circuit de 50 km à la découverte des monuments parisiens Repas pique-nique Départ à 7h00 - Retour St Valery vers 19h 2 minibus réservés Inscriptions avant le 2 août</p> <div style="display: flex; justify-content: space-around; align-items: center;"> <div style="background-color: #0056b3; color: white; padding: 10px; text-align: center;"> 1976 - 2026 50 ans du SVCT </div> <div style="text-align: center;">  </div> </div>

<p>Parcours N°051 Zone 5 54.20 km – 550 m Openrunner 16143643</p>	8h30	<p>St Valery – D68 – Manneville – D4 – D69 – à droite Blosseville – Chapelle du Val – D142 – Veules les Roses – Sotteville – D68 – St Aubin – Quiberville village – La Haute Rue – Longueil – D27 – Varengueville – D75 – à droite, Vasterival – Phare d’Ailly – Ste Marguerite – D75 – Quiberville – St Aubin – D75 – Chapelle sur Dun - Blosseville – D69 – D4 – Manneville – D68 - St Valery.</p>
<p>Parcours N°185 Zone 6 96.89 km – 852 m Openrunner 16143667</p>	8h00	<p>St Valery – D53 – Néville – D69 – Vittefleury – D268 – Cany – D131 – Guè de Barville – D268 – Mautheville – D131 – Héricourt – D53 – Hautot St Sulpice – Etoutteville – D53 - D20 - Grémonville – D253 – Yerville – D23 – Val de Saône – D2 – Brachy – D152 - Gueures – D127 – St Denis d’Aclon – Quiberville sur Mer – D75 – St Aubin – La Chapelle sur Dun – D69 – Blosseville – D69 – D4 – Manneville - D4 – D68 – St Valery.</p>
<p>SORTIE N°34</p>		<p>Dimanche 23 août</p>
<p>Parcours N°062 Zone 2 58.95 km – 561 m Openrunner 16143707</p>	8h30	<p>St Valery – Rue St Léger – D79 – La croix Massif – Le Tot – Anglesqueville les Murs – Bertheauville – Janville – à droite, Conteville – Paluel – D68 – Malleville les grès – D271 – Canouville – D69 – à droite, D71 – Butot Vénéville – à gauche au chateau – route de Vaudreville – Vinnemerville à gauche – D471 – à droite rue du calvaire – C16 – D5 – Sassetot le Mauconduit – Château de Briquedalle – Theuville aux Maillots – gerponville – D10 – Bertheauville – D210 – La haute Rue – D75 – Grainville la teinturière – D71 – D53 – Veauville lès Quelles – St Vaast Dieppedalle – Néville – St Valery.</p>
<p>Parcours N°180 Zone 1 OP 20469645 83,01 km – 804 m</p>	8h30	<p>St Valéry – D53 – Néville – Crasville la Mallet – D53 – D75 – Bosville – D75 – Grainville la Teinturière – D75 – Ourville en Caux – D150 – Riville – D75 – Sorquainville – Ypreville Biville – D75 – D11 - Bénarville – D11 - D28 – Daubeuf Serville – Bec de Mortagne – Ganzeville – Fécamp – D150 – Colleville – Valmont – D10 – Gerponville – Hocqueville – croisement D271 à gauche – Canouville – D69 – Vittefleury – Néville – D53 – St Valéry</p>
<p>SORTIE N°35</p>		<p>Dimanche 30 août</p>
<p>Parcours N°182 Zone 5 62,26 km – 534 m Openrunner 16143795</p>	8h30	<p>St Valery – D68 – Manneville – D4 - D69 – Blosseville – D37 - Veules les Roses – D68 – Sotteville – St Aubin – D75 – Quiberville – Varengueville – D55 – Hautot sur Mer – Offranville – D327 – Ambrumesnil – Ribeuif – D152 – Gueures – D70 – Luneray – D4 – La Gaillarde – Manneville ès Plains – Reutteville – D468 – D68 – St Valery.</p>
<p>Parcours N°064 Zone 5 88,06 km – 789 m Openrunner 16143818</p>	8h30	<p>St Valery – D68 – Manneville – D4 – La Gaillarde – Luneray – D70 – Gueures – Thil Manneville – Sauqueville – D3 – Manéhouville – Longueville sur Scie – Auffay – D50 – Beaunay – Lestanville – D55 – Auzouville sur Saône – D2 - D50 – St Laurent – Gonzeville – D25 – D37 – Ermenouville – D37 – Angiens – D468 – Gueutteville les Grès – Reutteville – St Valery.</p>
<p>SORTIE N°36</p>		<p>Dimanche 6 septembre</p>
	<p>AS PAVILLY 33^{ème} Randonnée de l’AUSTREBERTHE Accueil : 7h00 à 9h00 Espace loisirs des 2 Rivières (D67) Clôture : 13h00 Distances route : 40-60-80-120km <i>Pas de minibus réservé, véhicule perso</i></p>	

<p>Parcours N°125 Zone 2 50,03 km – 501 m Openrunner 16143872</p>	<p>9h00</p>	<p>St Valery – Piscine – Etennemare – D925b – D68 – Paluel – Auberville la Manuel – St Martin aux Buneaux – Vinchigny – D471 – Vinnemerville – Criquetot le Mauconduit – Ouainville – D71 – Carrière d'argent - D131 – Guè de Barville – D268 – Cany – Calvaille – Touffrainville – D105 – Sasseville – Ocqueville – D70 – Crasville la Mallet – le Moret – Pleine sève – Gueutteville les Grès – Reutteville - D468 – D68 – St Valery.</p>
<p>Parcours N°252 Sortie Ext : Pavilly Zone 6 OP 16143854 85,71 km – 705 m</p>	<p>8h00</p>	<p>St Valery – D20 - D68 – D468 – Reutteville – Bricoté – Mesnil Durdent – D70 - D37 - Ermenouville – D37 - D25 – Gonzeville – D50 – à droite, D89 – Etalleville – D67 – Berville – Ouvre l'Abbaye – Yerville – D142 – Limésy – Pavilly – D67 – Limésy – D88 – Auzouville l'Esneval – Amfreville les Champs – D89 – Gueulleville – Seltot – Château de Galleville – Le Fresnay – D37 – Ermenouville – Angiens – D468 – Gueutteville les Grès – Reutteville – St Valery</p>
<p>SORTIE N°37</p>		<p>Dimanche 13 septembre</p>
<p></p>		<p>ALLOUVILLE BELLEFOSSE 26^{me} Randonnée du Chêne Accueil : 7h30 à 10h30 préau couvert Clôture : 12h30 Distances route : 30-50-70-90 km Distances VTT : 25-35-45 km <i>Pas de minibus réservé, véhicule perso</i> Départ groupé de Allouville-Bellefosse : 9h00</p>
<p>Parcours N°254 Sortie Ext : Allouville Zone 6 69.25 km – 653 m Openrunner 15563141</p>		<p>St Valery – D53 – Neville – Crasville la Mallet – St Vaast Dieppedalle – Veauville les Quelles – Oherville – D131 – Héricourt en Caux – D149 - D29 – Environville – D5 – Hautot le Vatois – D110 – Ecretteville les Baons – Valliquerville – Allouville Bellefosse – D110 - Valliquerville – Ecretteville les Baons – Hautot le Vatois – D5 - Environville –D29 - D149 - Héricourt en Caux – D131 - Oherville – D53 - Veauville les Quelles – St Vaast Dieppedalle – Crasville la Mallet – Neville - St Valery. Possibilité de rallonger le circuit avec les circuits proposés par le C.C. Allouvillais</p>
<p>Parcours N°215 Zone 4 50,92 km – 392 m Openrunner 16144040</p>	<p>9h00</p>	<p>St Valery – D53 – Neville – Crasville la Mallet – Ocqueville – Château de Catteville – Flamanvillette – D53 – D250 – Hautot l'Auvray – Fultot – D50 – St Laurent – D103 – Bretteville St Laurent – D107 – Canville les 2 Eglises – D89 – Tonneville – D108 – Bourville – Gelleville – Le Mesnil Geoffroy – D37 – Angiens – D468 – Château de Silleron – D4 – Manneville – D68 – St Valery.</p>
<p>SORTIE N°38</p>		<p>Dimanche 20 septembre</p>
<p>Parcours N°258 Sortie Ext : Dieppe Zone 5 75 km – 741 m OP 15658630</p>	<p> 8h00</p>	<p>CDC DIEPPOIS 54^{ème} Randonnée des 3 Vallées Accueil Route : 7h00 à 8h00 Distances Route : 30-60-80 km Clôture : 12h00 <i>Pas de minibus réservé, véhicule perso</i> St Valery – Manneville – Hameau d'Iclon – D142 – St Pierre le Viger – Piste cyclable route du lin – Offranville – Petit Appeville – Janval – Dieppe - Centre – Salle Paul Eluard – Le Golf – D75 – Pourville – Quiberville – St Aubin – La Chapelle sur Dun – D69 – Blossenville – D69 – D4 – Manneville – D68 – St Valery</p>
<p>Parcours N°056 Zone 4 50,91 km – 451 m OP 20468770</p>	<p>9h00</p>	<p>St Valéry – D68 – Manneville – D4 – La Gaillarde – Luneray – Brachy – D152 – Gueures – à gauche, avant les balastières – Le Houpillier – St Denis d'Aclon – Boudinville – Longueil – Quiberville plage – D75 – Veules les Roses – D69 – Manneville – D68 – St Valéry</p>

SORTIE N°39		Dimanche 27 septembre
		<p>YVETOT 31^{ème} Montagnes de la Durdent</p> <p>Accueil : 7h30 à 10h00 Espace Claudie André Deshays Rue des Chouquettes Clôture : 12h00 Distances route : 40- 60-80 km Clôture : 12h00 <i>Pas de minibus réservé, véhicule perso</i> Départ groupé d'Yvetot : 9h15</p>
<p>Parcours N°195 Zone 3 50,12 km – 406 m Openrunner 16144084</p>	9h00	<p>St Valery – D68 – D468 – Reutteville – Le Mesnil Durdent – D37 Ermenouville – D37 – D25 – Gonzeville – D25 – D50 – D25 – D89 – Etalleville – Seltot – à droite Rue de Seltot - Bosc-Mare – à droite gauche – Rue du champ de courses – en face - Rue du bois Marie – Bosc Malterre – Chemin de la barrière à Bascule – à droite Route de la belle Epine – Harcanville – 2^{ème} à droite Rue de la Forge – D149 - à gauche droite – Pavillon – Routes – D420 – Limanville – D109 – Hautot l'Auvray – Anglesqueville la Bras Long – D107 – Drosay – à droite Rue du Calvaire – Pleine Sévette – à gauche Hameau de Pleine Sévette – Rue des Calvaires – D53 – Neville – St Valery.</p>
SORTIE N°40		Dimanche 4 octobre
		<p>CC DIEPPOIS : les grimpettes dieppoises Accueil : 8h00 Clôture : 13h00 Distance route : 60km (grimpe dans les rues de Dieppe et alentours)</p>
		<p>Randonnée du Téléthon SVCT Comité des fêtes de Manneville-ès-Plains Accueil /clôture : Manneville-ès-Plains Horaires : à définir Distance route : 45-70km Repas moules / frites au profit du Téléthon</p>
		
SORTIE N°41		Dimanche 11 octobre
<p>Parcours N°158 Zone 3 46.97 km – 339 m Openrunner 16144241</p>	9h00	<p>St Valery – D20 – D68 – Manneville (passage par la mare) – D4 – D37 – Angiens – D37 – Anglesqueville la Bras Long – D50 – Fultot – D250 – Hautot l'Auvray – Bosville – Le Bout de Bas – D75 – Drosay – D75 – Ste Colombe – Le Moret – Pleine Séve – Bricoté – Gueutteville – D69 – Cailleville – Neville – D53 – St Valery.</p>
<p>Parcours N°066 Zone 6 69,59 km – 544 m Openrunner 16144255</p>	9h00	<p>St Valery – Côte des Vikings – D4 – Manneville – D69 – Blosserville centre – Chapelle sur Dun – D89 – St Pierre le Viger – D142 - Fontaine le Dun – Crasville la Rocquefort – D108 – Greuville – D27 – Vénestanville – Gonnetot – St Laurent en Caux – D142 – Yerville – D67 – à gauche, à la sortie de Yerville – Grosoeuvre – Ferme de Colbosc – Ouville l'Abbaye – D67 – Berville – à droite, après le carrefour des 5 routes – Seltot centre – D149 à droite – à gauche, Château de Galleville – Le Fresnay - Fultot centre – D250 – Les Autels – Hautot l'Auvray – D250 – D53 –Crasville la Mallet – Neville – St Valery.</p>

SORTIE N°42		Samedi 17 octobre
		<p>Couleurs et senteurs d'Automne (à travers le bois de Grimbosq et la forêt domaniale de Cinglais entre les vallées de l'Orne et de la Laize) AC HEROUVILLAISE (14-Calvados) Accueil : Cours KOENIG côte de Louvigny à Caen: 13h00 / 14h00 Distance route : 60kmDépart en minibus à 9h (à confirmer). Retour vers 20h à St Valéry Clôture : 18h00 Inscriptions avant le 3 octobre</p>
		
SORTIE N°43		Dimanche 18 octobre
<p>Parcours N°037 Zone 6 69.92 km – 558 m Openrunner 16144285</p>	9h00	St Valery – D53 – Néville – Crasville – D70 – D108 – Drosay – D107 – Anglesqueville la Bras Long – D37 – Le Fresnay – Doudeville – D67 – Berville – Ouville l'Abbaye – Yerville – D23 – Val de Saône – D2 – Imbleville – Château la Couture - Auzouville sur Saône – D50 – St Laurent en Caux – D142 – Brametot – Fontaine le Dun – St Pierre le Viger – D468 – Silleron – D4 –Blosseville – Manneville – St Valery.
<p>Parcours N°017 Zone 2 47,70 km – 387 m Openrunner 20468339</p>	9h00	St Valery – D53 – Néville – D69 – D105 – Ocqueville – Catteville – Touffrainville – Calvaille – Cany – D268 – Barville – Le Gué (chapelle St Siméon) – D131 – D120 – Bertheauville – Bertreville – Ouainville – D471 – Criquetot – Vinnemerville – D471 – Vinchigny –D68 – St Martin aux Buneaux – D79 – Veulettes – St Valery.
SORTIE N°44		Dimanche 25 octobre
<p>Parcours N°114 Zone 3 35,74 km – 210 m Openrunner 17820406</p>	9h00	<p>Sortie commune de fin de saison (parking de l'espace public) St Valery – Manneville-ès-Plains - Reutteville – Gueutteville-les-Grès - Angiens – Ermenouville – Ste Colombe – Drosay - Crasville la Mallet – Ocqueville - Veauville - Saint Riquier - St Sylvain - Le Tôt - Maison des Associations de St Valery</p> <p style="text-align: center;">Pot de l'amitié</p>
Dimanche 5 décembre		
<p>TELETHON</p>	<p>9h30</p> 	<p style="text-align: center;">Randonnée du Téléthon SVCT</p> <p>Accueil : salle municipale à partir de 9h30 / départ à 10h00 Clôture : 14h00 Randonnée route : 50km Randonnée VTT : 40km</p>
		

Renseignements complémentaires.

Parcours ROUTE :

Rando 45 à 60 Km : Itinéraire SVCT imposé pour chaque sortie du dimanche. Essayons de rester groupés ou à défaut de constituer des groupes de même niveau (2 ou 3 Max) afin de respecter l'esprit club.

Allure cyclo 20 à 22 Km/h.

Rando plus de 60 Km : Ce sont des itinéraires imposés pour chaque sortie du dimanche. Ils sont ouverts aux cyclos qui ont acquis une certaine endurance.

Parcours VTT : 15 à 25 km et supérieur à 25 km

Les membres de l'activité VTT n'ont pas souhaité effectuer de calendrier à l'avance.

Chaque semaine un parcours avec départ imposé sera communiqué à tous les adhérents de cette pratique. Ils seront communiqués par WhatsApp. Le kilométrage sera en fonction de la difficulté et des participants. Les sorties extérieures dans les clubs voisins seront à privilégier.

Nos référents VTT sont Martial BIENNAIS - Sébastien BUIL - Manuel ROUMAUX. Ils sont à votre disposition pour vous accueillir et faire découvrir leur activité que l'on peut pratiquer toute l'année.

➤ Les sorties extérieures :

Seront comptabilisées comme telles les sorties inscrites à ce calendrier mais aussi toutes celles inscrites aux calendriers du CoDep, du CoReg et de la FFCT.

Vous pouvez si vous souhaitez participer à des sorties extérieures lors de vos vacances ou sorties en France consulter le site fédéral la rubrique « véloenfrance.fr »

IMPORTANT : Chaque cyclo doit toujours être en possession de sa licence FFCT lors des sorties extérieures où il est de plus en plus demandé de la présenter pour le tarif licenciés FFCT ;

Les autres sorties ou brevets libres

Les Brevets libres sont des parcours à itinéraires et kilomètres au choix des participants. Ils sont effectués en dehors des jours de sorties du club. Les cyclos routiers disposent dans la bibliothèque OPENRUNNER de plus de 300 parcours ROUTE et les vététistes d'environ 60 parcours VTT.

Ne manquez de nous faire connaître ceux que vous aurez créés en les communiquant à Christian Olivier.

Remboursements frais d'inscription :

Pour les sorties extérieures où les engagements qui ne seront pas pris en compte collectivement par le club, il est toujours possible de se faire rembourser les sommes engagées (**frais d'inscription uniquement**) **pour toutes les sorties inscrites au présent calendrier, ainsi que toutes celles qui auront reçues l'agrément du club.**

Le bureau a décidé de reconduire le remboursement sur justificatif à hauteur de 5 € maximum par sortie et par jour. Pour ce faire, il suffira de transmettre au Président un justificatif.

Un bilan sera effectué en fin de saison par le bureau afin d'apprécier les demandes de remboursement et d'en fixer le montant réel pour la saison notamment pour la Semaine Fédérale.

Toutes remarques (km erronés, précision du tracé, etc....) concernant les parcours OpenRunner et des suggestions sont également souhaitées et bienvenues.

Veillez en faire part à Christian OLIVIER Responsable OPENRUNNER « par mail ».

DATES A RETENIR

**Week End Ascension SVCT
Mortagne au Perche
Jeudi 14 au dimanche 17 mai
Participation à « La Veloperche »**

**47^{ème} RONDE DU PAYS DE CAUX
Dimanche 21 Juin**

**87^{ème} Semaine Fédérale
Du 2 au 9 Août
Château Gonthier sur Mayenne**

**PARIS à VELO
Dimanche 16 Août**

**TELETHON - SVCT
Comité des fêtes de Manneville
Dimanche 4 Octobre**

**Assemblée Générale 2026
Vendredi 20 Novembre**

**TELETHON
Samedi 5 Decembre**

**INSCRIPTIONS
GALETTE DES ROIS 2027
Samedi 23 Janvier**



VVF Côte d'Albâtre
76980 VEULES LES ROSES
+33 2 35 97 68 04
www.vvf.fr



SAINT-VALERY-EN-CAUX



Agence FOUQUET - DE BRABANDERE
31 Avenue FOCH 27 Place René COTY
76460 SAINT VALERY EN CAUX 76810 LUNERAY
Tél : 02.35.97.07.38 Tél : 02.35.83.36.71
agence.fbcasxmaritime@axa.fr agence.luneray@axa.fr
N° ORIAS : 20007645 / 07031762



18 Quai d'Amont 76460 Saint-valery-en-caux
06 23 63 80 82 restaurant.lesflots75@gmail.com
02 35 97 30 46




RENAULT
La vie, avec passion.

GARAGE SIMÉON

AGENT RENAULT

24 rue de Bourgtheroulde
76460 Saint-Valéry en Caux
02 35 97 08 44



FLEURISTE
Saint Valéry en Caux
02 35 97 24 07




COMMANDEZ AU : 02 35 97 04 31
26 PLACE DU MARCHÉ 76460 SAINT VALÉRY EN CAUX



Rue de Bourgtheroulde - BP19 - 76460 Saint Valéry en Caux
Tél. 02 35 97 05 33 • Fax : 02 35 97 01 46
saintvalery.automobiles@orange.fr • www.peugeot.com



TENUES PERSONNALISÉES
Contactez nous ! Rendez-vous sur
www.garudasports.com
ou 02 32 49 33 33



Saint Valéry en Caux
02 35 97 25 02



02 77 24 15 33 - www.cotes-et-mer.fr



1 Rue Ernest Follin, 76460 - Saint-Valéry-en-caux
Tél : 02.35.97.09.32

Ce tableau est à renvoyer par mail pour le 06 novembre 2026 à : christopheschepens63@gmail.com

ou à l'adresse : Christophe Schepens 385 rue du bout de haut 76740 Sotteville sur mer

SAISON		NOM:							PRENOM:								
2025/2026		Pointage des kilomètres							Types de sorties								
SEMAINES		LUN	MAR	MER	JEU	VEN	SAM	DIM	Total	Sorties hors saison dimanche et semaine	Dimanche et Fériés Saison officielle SVCT	Dimanche et Fériés Sorties extérieures 76 & hors 76	Semaine Sorties brevets libres	BREVETS TOURISTIQUES	ROUTE	VTT	Observations - Destinations ou autres informations
Du 27-oct.	Au 2-nov.								0								
Du 3-nov.	Au 9-nov.								0								
Du 10-nov.	Au 16-nov.								0								
Du 17-nov.	Au 23-nov.								0								
Du 24-nov.	Au 30-nov.								0								Vendredi 21/11/25 - Assemblée Générale
Du 1-déc.	Au 7-déc.								0								Samedi 06/12/25 - Randonnée du Téléthon
Du 8-déc.	Au 14-déc.								0								
Du 15-déc.	Au 21-déc.								0								
Du 22-déc.	Au 28-déc.								0								
Du 29-déc.	Au 4-janv.								0								
Du 5-janv.	Au 11-janv.								0								
Du 12-janv.	Au 18-janv.								0								
Du 19-janv.	Au 25-janv.								0								Samedi 24/01/26 - Permanence licences 2026
Du 26-janv.	Au 1-févr.								0								
Du 2-févr.	Au 8-févr.								0								
Du 9-févr.	Au 15-févr.								0								
Du 16-févr.	Au 22-févr.								0								
Du 23-févr.	Au 1-mars								0								Dimanche 01/03/26 - Début de saison officielle
Du 2-mars	Au 8-mars								0								
Du 9-mars	Au 15-mars								0								
Du 16-mars	Au 22-mars								0								
Du 23-mars	Au 29-mars								0								
Du 30-mars	Au 5-avr.								0								
Du 6-avr.	Au 12-avr.								0								
Du 13-avr.	Au 19-avr.								0								
Du 20-avr.	Au 26-avr.								0								
Du 27-avr.	Au 3-mai								0								
Du 4-mai	Au 10-mai								0								Dimanche 10/05/26 - Chabadabada

EXEMPLE

PRENOM:																
NOM:																
SEMAINES	Pointage des kilomètres							Types de sorties					Observations - Destinations ou autres informations			
	LUN	MAR	MER	JEU	VEN	SAM	DIM	Total	Sorties hors saison dimanche et semaine	Dimanche et Fériés Saison officielle SVCT	Dimanche et Fériés Sorties extérieures 76 & hors 76	Semaine Sorties brevets libres CLUB		ROUTE	VTT	
Du							25	25	1					1		
Du				20			25	45	2					2		
Du	50		60					110	2				2			
Du	20			20			20	60	3					3		
Du																
Du							30	30	1					1		
Du								0								
Du								0								
Du							50	50		1				1		
Du							30	30		1					1	
Du				60			50	110		1	1		2			
Du			60					60				1	1			
Du	50			60			100	210		1		1	2			
Du			50	40			70	160			1	2	3			
Du								0								
Du								0								
Du			50					110		1		1	2			
TOTAUX							40	1080	9	6	2	6	15	8		

POINTAGE DES KILOMETRES PARCOURS

Le pointage des kilomètres est de la responsabilité de chaque adhérent et seront de ce fait enregistrés sur le tableau individuel qui est envoyé remis à chaque début de saison. Sont comptabilisés les kilomètres parcourus pendant la saison, soit du 1^{er} novembre 2025 au 31 octobre 2026. Le tableau récapitulatif des sorties et km parcourus est sur le site du club et est envoyé par mail à chaque licencié.

Retour du tableau au président avant le 6 novembre 2026 pour préparer l'AG du 20 novembre. Merci