

SAINT VALÉRY
EN CAUX



STADE VALERIQUAIS CYCLOTOURISME



Calendrier des parcours saison 2024 Route et VTT





L'Edito du Président



Chers Amis Cyclos et Amies Cyclotes,

L'année 2023 malgré une baisse des licenciés 55 (pour 65 en 2022) a été pour le SVCT une saison correcte. La participation aux sorties des dimanches et jours fériés ainsi que pour les brevets en semaine ont été bien suivis témoins les tableaux récapitulatifs qui ont été envoyés en nombre. Concernant les sorties extérieures, le club a retrouvé sa place au niveau du CoDep76 même si le Covid a laissé des traces au niveau des participations pour l'ensemble des clubs et des manifestations. Votre participation nombreuse à notre AG fin novembre a également été appréciée. Nos féminines y ont été récompensé pour leur belle saison.

Pour 2024 qui s'annonce espérons que nous réussirons à maintenir le niveau des effectifs même si quelques-uns d'entre vous ont décidé de raccrocher. La séance d'inscription suivie de la Galette des Rois le 20 janvier nous permet d'être optimistes avec quelques nouveaux dont trois féminines.

Anne Marescot nouvelle au SVCT en 2023 a rejoint le Comité Directeur. Elle va nous apporter des idées nouvelles et son expérience au niveau de la Trésorerie.

L'enregistrement de 180 parcours route sur les 250 de la bibliothèque du SVCT a été effectué sur OPENRUNNER. C'est un logiciel convivial et apprécié des utilisateurs de GPS. Ce travail réalisé par Christian Olivier permet à celles et ceux qui le souhaitent de préparer leurs sorties.

La 45^{ème} Ronde du Pays de Caux aura lieu le samedi matin 22 juin. L'essai concluant effectué l'an dernier lors de la 44^{ème} édition nous laisse espérer un nouveau succès pour cette année et pourquoi ne pas perdurer dans ce sens à l'avenir.

Quelques grandes sorties ouvertes à toutes et à tous sont inscrites au calendrier, espérons qu'elles seront accueillies avec enthousiasme.

Quelques temps forts au calendrier de cette nouvelle saison.

- *Le dimanche 19 mai - Le traditionnel Audax 100 km du club.*
- *Le dimanche 2 juin - Randonnée Cyclo Lille - Hardelot 160 km.*
- *Le dimanche 2 juin - Ensemble à Vélo à Paris.*
- *Du vendredi 7 au dimanche 9 juin - Sortie SVCT en Baie de Somme.*
- *Du 12 au 15 juin - 31^{ème} édition de l'Ardéchoise.*
- *Le samedi 22 juin - La 45^{ème} Ronde du Pays de Caux Route et VTT.*
- *Le dimanche 7 juillet - Le Tour du Pays de Caux 178 km sur la journée.*
- *La 85^{ème} Semaine Fédérale 2024 route et VTT à Roanne du 20 au 28 juillet.*
- *Le samedi 10 août à Manneville es plains - La 3^{ème} Randonnée Mannevillaise Route 35 et 70 km.*
- *Les 12 et 13 octobre - Randonnée Vins et Champignons à Saumur.*

Le tableau de pointage remis à jour par notre Secrétaire Alain Gaillandre vous permettra de noter vos sorties et kilométrages au fil de la saison. Je vous engage à le faire que ce soit sur papier ou sur votre ordinateur. C'est un élément important pour connaître l'activité du club en fin de saison.

Je souhaite que cette saison Olympique 2024 se passe pour l'ensemble du club dans l'amitié et la bonne humeur et que toutes et tous apprécient les parcours proposés tant dans le Pays de Caux, que dans le Département et ailleurs pour les adeptes des grandes sorties.

Je vous rappelle que j'ai décidé de prendre du recul avec le poste de Président fin 2025 et que dès maintenant je souhaite qu'ensemble, nous trouvions mon remplaçant pour mener à bien les destinées à venir du SVCT. Je vous souhaite à toutes et à tous une Belle Saison Olympique 2024.

Sportivement.

Fabien

STADE VALERIQUEAIS CYCLOTOURISME
SAISON 2024
CALENDRIER DES SORTIES DU CLUB

COMPOSITION DU BUREAU et COMMISSIONS

Président

Relations FFCT/CoReg/CoDep
Communication – WhatsApp - Facebook

ROBERT Fabien

☎ 02.35.97.12.53 / 06.11.51.47.60

fabien.robert76460@gmail.com

Vice-Président

Responsable RPC
Logistique - Remorque

SCORNET Serge

☎ 02.35.99.22.84 / 06.31.40.50.45

serge.scornet0984@orange.fr

Trésorière

MARESCOT Anne

☎ 06.32.89.19.98

anne.marescot@gmail.com

Secrétaire

GAILLANDRE Alain

☎ 06.66.48.42.96

gaillandrealain@gmail.com

Délégué Sécurité

Logistique – Remorque

DUPART Philippe

☎ 09.51.35.82.02 / 06.20.00.23.84

dupartphil@hotmail.com

Responsable commission parcours

Membre commission jeunes

FENETRE Sylvain

☎ 06.19.76.87.07

feethy@free.fr

Membre commission parcours

Responsable gestion OPENRUNNER

OLIVIER Christian

☎ 06.72.69.75.04

christian.olivier1@orange.fr

Membre commission parcours

SCHEPENS Christophe

☎ 06.87.86.11.54

christopheschepens63@gmail.com

Membre commission parcours

RAMBAUD Stéphane

☎ 02 35 97 04 85

stephanerambaud1@gmail.com

Membre

GOUARD MILLET Anick

☎ 06 17 34 46 98 / 02 35 50 66 10

anick.gouard@orange.fr

Membre

Logistique – Remorque

DEHAIS Hervé

☎ 06.87.53.65.78

herve.dehais@sfr.fr

Membre

LEON Pierre

☎ 06.70.67.72.06

pierre.leon76460@gmail.com

Site internet du SVCT : <http://stadevaleriquaiscycloTourisme.e-monsite.com/>
Webmaster : Jean LAUCHER – laucher.jean@hotmail.fr

REGLEMENT INTERIEUR

Le cyclotouriste est plus qu'un simple pédaleur. Curieux de tout, il visite, il regarde, il s'informe.

- Il a une attitude correcte envers les gens qu'il rencontre.
- Il ne salit pas les sites où il s'arrête.
- Il respecte la nature et les monuments qu'il visite.
- Lors des sorties, le cyclotouriste respecte en complément des règles générales applicables à toutes les règles relatives à la circulation routière spéciales aux cyclistes,

Par sa conduite, sa tenue et ses attitudes, le cyclotouriste donne à ses semblables l'occasion de juger le sport qu'il pratique.

VOTRE SECURITE DEPEND D'ABORD DE VOUS !

Le port du casque bien qu'il ne soit pas imposé est fortement conseillé...

En cas d'accident ou d'accrochage lors d'une sortie, l'accidenté doit obligatoirement remplir un constat amiable s'il y a un tiers concerné. Si dommages corporels, faire un constat de Gendarmerie.

Dans tous les cas, il faudra faire une déclaration d'accident sur le site fédéral à partir de son numéro de licence FFCT dans les plus brefs délais. En cas d'impossibilité prévenir ou faire prévenir le Président du club qui fera le nécessaire.

Référence Assurance Fédérale AXA Assistance Convention 080437 - Tel 01 55 92 12 94

Amplitude Assurances - Céline Gomis - Philippe Garrigues Tel 05 61 52 19 19.

E-mail : contact@amplitude-assurance.fr

De même, il est impératif de consulter un médecin dans les 24h même en cas de blessures légères.

IMPORTANT :

Compte tenu de la participation financière du club pour les équipements vestimentaires, il est impératif pour chaque sortie du dimanche et extérieure, de porter le maillot du club aux couleurs de Saint Valery en Caux, le kilométrage de ces sorties ne sera validé qu'à cette condition.

Pour le bon déroulement de ces sorties, il est fait appel à l'esprit d'équipe des cyclotouristes qui effectueront la première partie du parcours en peloton groupé, en respectant l'allure des plus lents. Ensuite il sera possible, pour ceux qui le désirent, de prendre une allure randonneur tout en restant groupé, en gardant à l'esprit que le cyclotourisme n'est pas une compétition.

Ronde du Pays de Caux :

Chaque cyclo est libre de rouler où il veut, quand il veut, mais lors de la **Ronde du Pays de Caux**, qui aura lieu cette année le samedi 22 juin un effort de tous sera vivement apprécié. Qu'il soit pour aider à l'organisation de cette journée ou pour représenter le club sur les routes et chemins.

Gardons à l'esprit que la tolérance et l'amitié doivent l'emporter avant toute autre considération.



Lors de vos sorties clubs ou individuelles, n'hésitez pas à prendre des photos et de les transmettre à Fabien pour être mises sur le site du club et sur Facebook.

AUTRES SORTIES

En dehors des sorties du calendrier qui suit, d'autres parcours peuvent être effectués. Chaque cyclo doit toujours être en possession de sa licence FFCT notamment lors des sorties extérieures où il est de plus en plus demandé de la présenter.

* Brevets libres :

Ce sont des parcours à itinéraires et kilomètres libres effectués en dehors des jours de sorties du club, afin de privilégier ces mêmes sorties.

POINTAGE DES KILOMETRES PARCOURUS

Le pointage des kilomètres est de la responsabilité de chaque adhérent et seront de ce fait enregistrés sur le tableau individuel qui leur sera remis à chaque début de saison.

Seront comptabilisés les kilomètres parcourus pendant la saison, soit du 1^{er} novembre 2022 au 31 octobre 2023. Le tableau récapitulatif des sorties et km parcourus est sur le site du club et est envoyé par mail à chaque licencié.

RECOMPENSES

Le palmarès de la saison sera présenté lors de l'Assemblée Générale. Le bureau se réservant le soin d'examiner en fin de saison les "performances" de chacun, afin que tout cyclo ayant participé activement à la vie du club, aux sorties dominicales, aux sorties extérieures ou aux flèches et ayant fait honneur au club soit justement récompensé.

RENSEIGNEMENTS COMPLEMENTAIRES

➤ PARCOURS ROUTE :

BALADE 30 Km ou plus :

Le choix est laissé aux participants.

RANDO 45 à 60 Km :

Itinéraire imposé pour chaque sortie. Essayons de rester groupés ou à défaut de constituer des groupes de même niveau (2 ou 3 Max) afin de respecter l'esprit club. Allure cyclo 20 à 22 Km/h.

RANDO plus de 60 Km :

Ce sont des itinéraires imposés pour chaque sortie. Ils sont ouverts aux cyclos qui ont acquis une certaine endurance.

Ces circuits permettent par ailleurs l'accès à vélo à certaines manifestations de nos clubs voisins.

➤ **PARCOURS VTT : 15 à 25 km et supérieur à 25 km**

Sur OPENRUNNER plus de 50 parcours ont été créés et sont à disposition des vététistes.

Les membres de l'activité VTT n'ont pas souhaité effectuer de calendrier à l'avance.

Chaque semaine un parcours avec départ imposé sera communiqué à tous les adhérents de cette pratique Ils seront communiqués par WhatsApp. Le kilométrage sera en fonction de la difficulté et des participants. Les sorties extérieures dans les clubs voisins seront à privilégier.

Nos référents VTT sont Martial BIENNAIS - Sébastien BUIL - Manuel ROUMAUX. Ils sont à votre disposition pour vous accueillir et faire découvrir leur activité que l'on peut pratiquer toute l'année.

VELO A ASSISTANCE ELECTRIQUE « VAE »

Que ce soit pour la route ou le VTT les vélos à Assistance électrique VAE d'une puissance nominale de 250 watts sont autorisés. Cette assistance se coupe au-delà de 25 km/h ou si l'on arrête de pédaler. Une étiquette d'homologation étant apposée sur le cadre. Un VAE débridé même par le constructeur n'est plus un VAE.

➤ **SORTIES EXTERIEURES :**

Seront comptabilisées comme telles les sorties inscrites à ce calendrier mais aussi toutes celles inscrites aux calendriers du CoDep, du CoReg et de la FFCT.

Vous pouvez si vous souhaitez participer à des sorties extérieures lors de vos vacances ou sorties en France consulter le site fédéral la rubrique « véloenfrance.fr »

➤ **AUTRES SORTIES EXTERIEURES :**

Toute participation d'un cyclo à une épreuve de notoriété reconnue sera la bienvenue.

Merci de bien vouloir en informer les responsables du club dans la mesure du possible avant votre participation. Ces sorties doivent être comptabilisées sans la colonne autre du tableau récapitulatif.

Remboursements frais d'inscription :

Pour les sorties extérieures où les engagements qui ne seront pas pris en compte collectivement par le club, il est toujours possible de se faire rembourser les sommes engagées (**frais d'inscription uniquement**) **pour toutes les sorties inscrites au présent calendrier, ainsi que toutes celles qui auront reçues l'agrément du club.**

Le bureau a décidé de reconduire le remboursement sur justificatif à hauteur de 5 € maximum par sortie et par jour. Pour se faire, il suffira de transmettre au Président un justificatif.

Un bilan sera effectué en fin de saison par le bureau afin d'apprécier les demandes de remboursement et d'en fixer le montant réel pour la saison notamment pour la Semaine Fédérale.

Toutes remarques concernant les parcours (km erronés, précision du tracé etc....) ainsi que toutes autres suggestions sont également souhaitées. Veuillez en faire part au Responsable OPENRUNNER « par mail »



LA SÉCURITÉ, LA PRIORITÉ DE LA FFCT et du SVCT...

RAPPEL DE QUELQUES REGLES DU CODE DE LA ROUTE APPLICABLES AUSSI AUX CYCLISTES

- En cas de brouillard ou de mauvaise visibilité le port du gilet jaune fluorescent est obligatoire. (Il est donc nécessaire de toujours l'avoir sur soi). **Le club peut toujours en fournir**
- Il est toléré de rouler à deux de front mais l'article R431-7 impose de se mettre en file indienne dans les circonstances suivantes :
- Lorsqu'un véhicule annonce son approche et dans tous les cas où les conditions de circulation l'exigent. (route étroite, manque de visibilité, etc...)
- **Au feu rouge et au stop, c'est arrêt obligatoire.. !**

CASINO
Saint Valéry



Crédit Mutuel

E. Leclerc
Centre Commercial
HYPER & DRIVE

Tél. 02 35 57 84 20
Horaires d'ouverture de lundi au samedi de 9h à 19h00

ST-VALÉRY-EN-CAUX

UNE HEURE POUR TOI	Weldom	espace culturel	Coiff-Co
CHRISTIE	parapharmacie	EDUCATION UTILITAIRES	Leclerc
Le Gouvernement de Normandie	100% JEANS	FRANCE	FRANCE

Ambulances Côte d'Albâtre

***** Jour et Nuit
Toutes Distances

En cas d'urgence vitale composez le 15

Tél. 02.35.97.08.09

ambulances-cote-dalbatre@wanadoo.fr
ZA Plateau Ouest (Route de Paluel) - Rue Augustin Fresnel
76460 SAINT VALÉRY EN CAUX

76

SEINE-MARITIME
- LE DÉPARTEMENT -



VVF Côte d'Albâtre
76980 VEULLES LES ROSES
+33 2 35 97 68 04

www.vvf.fr



ensemble, c'est mieux



SAINT-VALÉRY-EN-CAUX



Les Flots
Restaurant

15 Quai d'Amont 76460 Saint-valéry-en-caux
06.23.63.80.82 restaurant.lesflots76@gmail.com

02 35 97 30 49



RENAULT
La vie, avec passion

GARAGE SIMÉON

AGENT RENAULT

24 rue de Bourgheroulde
76460 Saint-Valéry en Caux
02 35 97 08 44



Agence DE BRABANDERE
et FOUQUET

31 Avenue FOCH
76460 SAINT VALÉRY EN CAUX
Tél : 02 35 97 07 38
Fax: 02 35 97 35 88
agence.fouquetriquier@axa.fr



SAINT VALÉRY AUTOMOBILES
AGENT PEUGEOT

Rue de Bourgheroulde - BP19 - 76460 Saint Valéry en Caux
Tél. 02 35 97 05 33 • Fax : 02 35 97 01 46
saintvaleryautomobiles@orange.fr • www.peugeot.com



LA CAVE DE ST VAL
Cave à Vins - Bières & Whisky
Bar à vins - Bières & Whisky

12 PLACE DE LA CHAPELLE
76460 ST VALÉRY EN CAUX
Tél. 02.35.97.60.01
Port. 06.18.92.74.24
E-mail cave.de.stval@gmail.com
Ouvert de 10H00 - 12H30
161109-21190



LES HALLES DE
SAINT VAL

Produits Locaux
Légumes et Fruits
de saison

COMMANDEZ AU : 02 35 97 04 31
26 PLACE DU MARCHÉ 76460 SAINT VALÉRY EN CAUX



FRÉDÉRIC
BLANQUET
MENUISERIE - FENÊTRE

ISOLATION - AGENCEMENT - EBÉNISTERIE

3, Rue St Léger
76460 ST VALÉRY EN CAUX
02 35 57 09 85
06 27 04 11 43
www.blanquetmenuiserie.com

sogal
experto



Les Chaussures d'Alex

7, place du marché
76460 Saint-Valéry-en-Caux
02 35 97 06 53



garuda G

TENUES PERSONNALISÉES
Contactez nous !

Rendez-vous sur
www.garudasports.com
ou 02.32.49.33.33



CHARCUTIER - TRAITEUR

Repas chauds - Buffets campagnards
Plats cuisinés à emporter
Plateaux repas - Cocktail dinatoire

1, rue Ernest Follin - 76460 SAINT-VALÉRY-EN-CAUX
Téléphone : 02 35 97 09 32 - Fax : 02 35 97 08 38

BREVETS SPECIAUX

Brevets des Provinces Françaises : BPF

Ces brevets sont réservés aux licenciés FFCT. Ils sont destinés à faire visiter la France à bicyclette ou à tandem afin d'en découvrir les différents aspects géographiques, touristiques et culturels.

Ils ne sont soumis à aucune limite de temps.

SEINE MARITIME: Arques la Bataille - Caudebec en Caux - Etretat - Gaillefontaine - Jumièges - Saint Valery en Caux.

SOMME: Argoules - Bray sur Somme - Crécy en Ponthieu - Le Hourdel - Naours - Pozières.

OISE: Chaumont en vexin - Ermenonville - Noyon - Pierrefond - Saint Germer de Fly - Songeons.

EURE: Beaumont le Roger - Brionne - Conches en Ouche - Les Andelys - Lyons la Forêt - Verneuil sur Avre.

CALVADOS: Balleroy - Beuvron en Auge - Blangy le Château - Honfleur - Orbec - Thury Harcourt.

Pour plus amples informations sur les parcours voir le site BCN-BPF de la FFCT sur le site fédéral



L'Assemblée Générale 2023...



Calendrier des sorties extérieures route et organisations SVCT**Saison 2024**

N°	Date	Distance	Club organisateur
4	17/03	35-50-70km - Route	ACM Goderville « Brevet printanier »
	17/03	Brevet fédéral 100km	Club des Cyclos de DIEPPE - Souvenir Michel Lefebvre
5	23/03	A Venir	Union Cycliste de Buchy - Randonnées à travers le canton
7	30/03	Brevet fédéral 150km	Confrérie des brevets de France et d'ailleurs – Val-De-Scie
10	06/04	Brevet fédéral des trois rivières 100 km	Amicale Cyclo Pavillaise
11	07/04	Critérium des jeunes à Saint Valery en Caux	Stade Valeriquais CycloTourisme
	07/04	15-45-70km - Route	Club Sportif de ND GRAVENCHON 20ème Fontaine St Denis
	07/04	Brevet fédéral 100km	Club des Cyclos Dieppois
12	14/04	40-60-80km - Route	CC Le Trait Concentration des Abbayes
13	21/04	30-50-80km - Route	CC Luneray 32 ^{ème} édition « LES BOUCLES DE LA SAANE »
14	27/04	55-80km - Route	ASPTT Neufchâtel en Bray – 35 ^{ème} Ronde Brayonne
16	01/05	25-40-60-80km - Route	C.C. Normanvillais 34 ^{ème} Brevet de la Voie Romaine
18	09 au 12/05	A définir	Sortie en baie de Somme – SVCT-
20	12/05	30-45-65 km - Route	Les Boucles de la Durdent – Cany-
21	19/05	100 Km - Route	SVCT – AUDAX -
23	25/05	45-75 km - Route	Club Sportif de ND GRAVENCHON 16ème Brevet de grimpeurs souvenir Jacques DEILHOU
25	02/06	20-40-60-80km	C. C. Yvetot - 43 ^{ème} Balade du Roy d'Yvetot
		160km - Route	Randonnée sportive Lille-Hardelot
		Grande randonnée	Ensemble à vélo Paris 2024
26	09/06	25-40-60-80 km - Route	E. C. Valliquerville - 23 ^{ème} Route du Lin -
	12 au 15/06	Au choix des participants	31 ^{ème} édition de l'Ardéchoise
28	22/06	30-50-80-100 km - Route	SVCT - 45 ^{ème} Ronde du Pays de Caux -
29	23/06	60-85-125 km - Route	USCBB CYCLISME – LA CONQUERANTE cyclo-randonnée
30	30/06	30-60-100-140 km - Route	CDC Dieppois - 51 ^{ème} Randonnée des 3 Vallées
31	07/07	178 km - Route	Tour du Pays de Caux - Sortie sur la journée
33	20 au 28/07	Au choix des participants	85 ^{ème} semaine fédérale à Roanne
36	10/08	35-70 km - Route	SVCT - 2 ^{ème} Randonnée Mannevillaise-
40	25/08	50-70-100 km - Route	20 ^{ème} édition de la Pougaraise à Auppegard
42	08/09	50-70-100 km - Route	AC Pavilly- 31 ^{ème} Randonnée de l'Austreberthe
43	15/09	30-50-70-90km – Route	C.C.A - Allouville Bellefosse- 24 ^{ème} Randonnée du chêne
45	29/09	40- 60-80 km - Route	CC Yvetot – 29 ^{ème} Montagnes de la Durdent
46	06/10	40-80km - Route	CC Dieppois- Les grimpettes dieppois Grimpeur 76
47	12 au 13/10	Route – Gravel – VTT – Marche	Randonnée Vins et Champignons à Saumur
48	20/10	Information à venir	C.C. LE TRAIT - La Traitonne
	07/12	50km – Route et circuit VTT	SVCT – Randonnée du téléthon

Saison 2023, « morceaux choisis »...



« MEMO » pour chargement des parcours OPENRUNNER

A- RECUPERER UN FICHIER GPX SUR PC A PARTIR D'OPENRUNNER

1. Aller sur OPENRUNNER
2. Aller sur Recherche
3. Cliquer sur Localité, nom ou identifiant du parcours
4. Entrer le N° du parcours dans Titre, identifiant, initiales
5. Cliquer sur Résultat
6. Cliquer sur le sigle 3 points superposés (en bas à droite)
7. Cliquer sur Télécharger le parcours
8. Cliquer sur GPX
9. Le fichier GPX se télécharge dans PC (téléchargements)

B-CHARGER UN FICHIER GPX SUR GPS (Garmin type 500, 800 ou 1000)

A partir du PC (méthode classique)

1. Brancher GPS sur PC
2. Copier-coller le fichier GPX préalablement téléchargé dans Garmin/Newfiles
3. Le parcours est disponible dans Parcours enregistrés du GPS

A partir du Smartphone

Aller sur le smartphone :

1. Aller sur l'application mobile OPENRUNNER
2. Entrer le N° du parcours dans Recherche/Nom ou identifiant du parcours
3. Cliquer sur le parcours trouvé pour obtenir sa fiche complète
4. Cliquer sur Vers GPS -> (en haut à droite)


Aller sur le GPS :

1. Cliquer sur IQ (Ecran d'entrée en bas à droite)
2. Choisir OPENRUNNER (à charger préalablement via l'application IQ)
3. Cliquer sur le N° du parcours
4. Cliquer sur le sigle « 3 barres » en bas à droite
5. Le parcours est disponible dans Parcours enregistrés du GPS

Parcours 2024 ...etc

SORTIE N°1	Heure	Dimanche 25 février
Parcours N°173 Zone 3 40 km OPENRUNNER 17820397	9h00	<u>Sortie commune de début de saison (Parking de l'espace public)</u> St Valery Gare – D68 – Manneville centre – Gueutteville – D468 – Angiens – Manoir de Roquefort – D37 – Ermenonville – Fresnay – Doudeville – D88 - Routes – D420 – Limanville – St Vaast-Dieppedalle – D53 – Néville – St Valery maison des associations. Pot de l'amitié à la maison des associations
SORTIE N°2		Dimanche 3 mars
Sortie balade	9h00	
Parcours N°181 Zone 4 43 km OPENRUNNER 17820385	9h00	St Valery – Rue St Léger – D79 – Le têt – St Sylvain – Ingouville – D105 – Neville – D53 – Crasville la Mallet – D70 – D108 – Drosay – D75 – Ste Colombes – D108 – Ferme de Gelleville – Bourville – D108 – D237 – Fontaine le Dun – D142 - St Pierre le Viger – D142 – D468 - Château de Silleron – Angiens – D468 – Gueutteville les Grès – D69 – D4 – Manneville – D4 – D925b – St Valery
Parcours N°139 Zone 5 57 km OPENRUNNER 18119158	9h00	St Valery – D68 – D468 - Reutteville – Bricoté – Mesnil Durdent – D37 – Ermenouville – Anglesqueville la Bras Long – D107 – Canville les 2 Eglises – D307 – Brametot – Venestanville – D27 - Luneray – Avremesnil – Ouville la Rivière – D127 – Quiberville sur Mer – D75 – St Aubin sur Mer – La Chapelle sur Dun – D69 – Blosseville – D4 – Manneville – D68– St Valery
SORTIE N°3		Dimanche 10 mars
Sortie balade	9h00	
Parcours N°19 Zone 2 48 km OPENRUNNER 18119173	9h00	St Valery – Piscine – Ingouville – D269 – St Riquier – D69 – Vittefleury – D10 – Cany – D286 – Mautherville – D131 – D50 - D210 – Bertheauville – Bertreville – Ouainville – D471 – Criquetot – D479 – Sassetot le Mauconduit – D5 – D68 – St Martin aux Buneaux – D79 – Veulettes – St Valery
Parcours N°048 Zone 6 57 km OPENRUNNER 18119186	9h00	St Valery – D53 – Néville – Crasville la Mallet – St Vaast Dieppedalle – Veauville les Quelles – Robertot – Hameau Le Calvaire – Hameau La Folie – traversée de la Durdent - D106 – Chapelle Notre Dame du Mt Carmel - Sommesnil – D105 – Ancourteville – D149 – D5 – Cliponville – à gauche – Rocquefort – Hautot St Sulpice – D110 – Doudeville – Le Fresnay – Ermenouville – Mesnil Durdent – Bricoté – Reutteville – St Valery
SORTIE N°4		Dimanche 17 mars
		<u>ACM GODERVILLAISE – Brevet Printanier</u> Maison des associations - Accueil : 7h30 à 10h Distances Route : 35, 50, 70 km Clôture 12h Départ mini-bus : 7h45 Départ groupé de Goderville : 9h00
		<u>Club des Cyclos de DIEPPE - Souvenir Michel Lefebvre</u> Brevet fédéral 100km
Sortie balade	9h00	
		Séparation des groupes à Gueutteville

Parcours N°208 Zone 2 47 km OPENRUNNER 1782031	9h00	St Valery – D68 – D468 – Reutteville – Gueutteville – Le Trou Pierrot – Le Mesnil Durdent – Ermenouville – D108 – Ste Colombe – D75 – Drosay – D75 – D53 – D250 – Hautot l’Auvray – D109 – Limanville – Mathonville – Manoir d’Auffay – Oherville – Le Hanouard – D131 – Grainville la Tenturière – D75 – Bosville – D75 – D105 – Touffrainville – Sasseville – D70 – Ocqueville – D105 – D69 – Neville – D53 – St Valery
Parcours N°34 Zone 2 62 km OPENRUNNER 17822382	9h00	St Valery - D68 - D468 – Reutteville - Gueutteville les Grès - Bricoté - Mesnil Durdent - D70 - D37 - à gauche Ermenouville - D108 - Bourville - D237 - Ferme du Moulin (à droite) – D37 (à gauche) – Anglesqueville la Bras Long – D107 - Héberville – D237 – D25 – Gonzeville - Boucourt – Colmont – Château de Galleville - Doudeville – D110 – C7 - à droite Route de la Belle Epine - Harcanville – Routes – D88 - Veauville les Quelles – Bosville – D105 – Ruville – Calvaille – Cany – D268 – Paluel – D10 - Veulettes – D79 – St Valery
SORTIE N°5		Samedi 23 mars
		Union Cycliste de Buchy Randonnées Bucheaises à travers le canton
SORTIE N°6		Dimanche 24 mars
Sortie balade	9h00	
Parcours N°210 Zone 3 49 km OPENRUNNER 17820283	9h00	St Valery – D68 – Manneville (la mare de Manneville) – D4 – D69 – Blosseville – D37 – Angiens – D437 – Houdetot – Gelleville – D108 – Bourville – D108 – D237 - Tonneville - D89 – Canville les Deux Eglises – D107 – Héberville – Orival – Drosay – D108 – Crasville la Mallet – D70 – Ocqueville – Veauville – Janville – Conteville – D79 – Château de Bertheauville – St Sylvain – D68 – Bois d’Etennemare – St Valery.
Parcours N°179 Zone 1 65 km OPENRUNNER 17822373	9h00	St Valery – D53 – Neville – Crasville la Mallet – D53 – D250 – Bosville – D75 – Grainville la Teinturière – D75 – Ourville en Caux – D150 – Valmont – Colleville – D68 – Miquetot – Angerville la Martel – D33 – Théroutdeville – D69 – Theuville aux Maillots – Ouainville – D71 – Canouville – D69 – Crosville – D 268 - Paluel – D68 - Janville – Route Américaine – Ingouville – Piscine – Rue Hochet – St Valery
SORTIE N°7		Samedi 30 mars
		Confrérie des brevets de France et d’ailleurs – Val-De-Scie Brevet fédéral 150km
		Week-end de Pâques
SORTIE N°8		Dimanche 31 mars
Sortie balade	9h00	
Parcours N°162 Zone 4 52 km OPENRUNNER 17820196	9h00	St Valery – D53 – Neville – Crasville – D70 – Château de Mesnil Geoffroy – Houdetot – Fontaine le Dun – D237 – Le Bourg Dun – Guè – Englesqueville – St Aubin sur Mer – D68 – Veules les Roses – D37 – Blosseville – D69 – D4 - Manneville ès Plains – Reutteville – Cailleville – D69 – Neville – D105 – Ingouville – Piscine – St Valery
Parcours N°146 Zone 6 71 km OPENRUNNER 17822325	8h30	St Valery - D53 - Neville - D69 - Cailleville - Gueutteville - D468 - Angiens - D437 - Houdetot - D70 - Sucrierie - D89 - Canville les 2 Eglises - Etalleville - Seltot – D67 - Berville – D27 – Amfreville les Champs – D53 – Etoutteville – Hautot St Sulpice – Héricourt – D131 – D71 - Carrière d’Argent – D10 – D271 – Malleville les Grès – D68 – Paluel – Janville – Etennemare – St Valery

SORTIE N°9		
		Lundi 1 avril Pâques
Sortie balade	9h00	
Parcours N°251 Zone 6 60 km OPENRUNNER 16058978		<p>Sortie collective – 2 départs différés de 30 min – 1^{er} groupe : Départ 8h30 (Allure modérée) 2nd groupe : Départ 9h00 (Allure cyclosportive)</p> <p>St Valery – D68 – D468 – Reutteville – Trou Pierrot – Le Mesnil Durdent – Le Mesnil Geoffroy – D70 – D37 – Le Frenay – Château de Galleville – Seltot – D89 – Amfreville les Champs – D88 – Criquetot sur Ouville – D253 – D29 – Yerville – D29 – D67 – Ouville l'Abbaye – Berville – Seltot – Château de Galleville – Le Frenay – D37 – Le Mesnil Geoffroy – Le Mesnil Durdent – Trou Pierrot – D468 - D68 – Reutteville – St Valery.</p>
SORTIE N°10		
		Samedi 6 avril
		Amicale Cyclo Pavillaise Brevet fédéral des trois rivières – 100 km
SORTIE N°11		
Sortie balade	9h00	Dimanche 7 avril
		<p style="text-align: center;">CODEP76 - SVCT</p> <p style="text-align: center;">Critérium Départemental des jeunes à Saint Valery en Caux sur la journée à la salle municipale – Bld Carnot.</p> <p>Un mini-bus réservé.</p> <div style="text-align: center;">  </div>
		<p>CLUB SPORTIF DE ND GRAVENCHON 20ème RANDONNEE DE LA FONTAINE ST DENIS Accueil : Foyer des sports PORT-JEROME S/SEINE 8h00 à 10h00 Clôture 13h Distances Route : 15, 45, 70 km Distances VTT : 25, 40 km Départ groupé de ND de Gravenchon : 9h00</p>
		<p>CLUB DES CYCLOS DIEPPOIS – Brevet fédéral MARTIN EGLISE - GRIMPETTE DU PLATEAU D'ALIERMONT 2TER GRANDE RUE DES SALINES Accueil : 7h00 / 8h00 Clôture 13h Distance Route : 100 kms</p>
Parcours N°103 Zone 5 55 km OPENRUNNER 17820093	9h00	<p>St Valery – Reutteville – Bricoté – Mesnil Durdent – Ermenouville – D108 – D437 – Gelleville – D 70 – Fontaine le Dun – D108 – Crasville la Roquefort – Greuville – Brachy – D152 – Gueures – à gauche, D127 – à droite, le Houpillier – St Denis d'Aclon – à gauche, cavée d'Avremesnil – D27 – Avremesnil – Beaufournier – D2 – Quiberville Village – D75 – St Aubin – Saussemare – Sotteville sur Mer – à droite, plage de Sotteville – à gauche, Veules les Roses - D142 – Chapelle du Val – Blossenville – D69 – D4 – Manneville – D68 - St Valery</p>


Parcours N°113 Zone 6 66 km OPENRUNNER 17822367	8h30	St Valery – D20 – D68 – D468 – Reuteville – Gueutteville – D468 – Angiens – Manoir de Roquefort D437 – Houdetot – D70 – Sucrerie – D89 – Canville les 2 églises – Etalleville – Seltot – D67 – Berville – D27 – Anfreville les champs – D27 – D53 – Etouteville – Hautot St Sulpice – Héricourt en caux – D131 – Grainville la teinturière – Carrière d'argent – D71 – D10 – D271 – Malleville les Grès – D68 – Paluel – Janville – Etennemare – St Valery.
SORTIE N° 12		
Sortie balade	9h00	Dimanche 14 avril
<p>CC LE TRAIT : CONCENTRATION DES ABBAYES Accueil : Salle Perret – 7h00 / 10h30 Clôture : 12h00 Distances route : 40 – 60 – 80km Distances VTT : 30 – 40 km Distance marche : 10km Départ en mini-bus : 7h30 Départ groupé du Trait : 8h45</p>		
Parcours N°160 Zone 4 50 km OPENRUNNER 17820256	9h00	St Valery – D68 – D468 – Reutteville – Gueutteville - Angiens – Manoir de Roquefort - D437 – Houdetot – D437 – D108 – Bourville – Autigny – D108 – D142 - Fontaine le Dun – St Pierre le Vigier - D237 – Le Bourg Dun – St Aubin sur Mer – D75 – La Chapelle sur Dun – Iclon – D4 – 1ère à droite - Blosseville - Route du calvaire (2ème à droite) –en face Route de la chapelle du val – La Chapelle du Val – Veules les Roses – D37 – Blosseville – D69 – D4 – Manneville – D4 – D925b – St Valery.
Parcours N°150 Zone 2 75 km OPENRUNNER 17822239	8h30	St Valery –D20 – D68 – Manneville – D4 – D69a – Veules les Roses – D37 – Blosseville – Ermenouville – D108 – D75 - Drosay – Bosville – Grainville la Tenturière – Roucrotte – D150 – Ourville en Caux – D50 – Carrière d'Argent – D10 – Gerponville – D5 – Theuville aux Maillots – D69 – Ouainville – D471 – Criquetot le Mauconduit – D479 - Sassetot – D5 – D68 – St Martin aux Buneaux – D79 – Veulettes – St Valery
SORTIE N°13		
Sortie balade	9h00	Dimanche 21 avril
<p>CC LUNERAY : 32^{ème} édition « LES BOUCLES DE LA SAANE » Accueil : 7h30 à 10h00 Salle des Sports Distances Route : 30 - 50 - 80 km Distances VTT : 25 - 35 - 50 km Distances Gravel : 30 - 50 - 80 km Distance marche : 11, 13, 16 km Clôture : 12h00 Départ groupé de Luneray : 9h00</p>		
Parcours N°261 Sortie Ext : Luneray Zone 4 36 km OPENRUNNER 17822069	8h00	St Valery – D20 - D68 – Manneville – D4 – La Gaillarde – Luneray – D70 – Fontaine le Dun – Sucrerie – Houdetot – D437 – Angiens – D468 – Gueutteville – Reutteville – St Valery.
SORTIE N°14		
ASPTT NEUFCHATEL en BRAY - 35^{ème} Ronde Brayonne		


		<p>Accueil : 13h00 à 14h15 Complexe sportif Jacques Anquetil, salle bleue, 16 bd Gustave Eiffel Randonnée route : 55-80 km Distance marche : 10 km (Départ groupé à 14h15) Clôture : 17h30 Départ groupé de Neufchâtel : 14h00</p>
SORTIE N°15		Dimanche 28 avril
Sortie balade	9h00	
Parcours N°161 Zone 4 59 km OPENRUNNER 17822409	9h00	St Valery - Route de Dieppe - D4 - Manneville - D69 - Blosseville centre - Chapelle sur Dun - D89 - D75 - St Aubin - D237 - St Pierre le Viger - Fontaine le Dun - Bourville – Héberville – D107 – Drosay – D108 – Crasville la Mallet – D70 – D925 – Cany – D268 – Vittefleury – D69 – St Riquier ès Plains – D269 – Ingouville – Piscine – Bourghéroulde – St Valery
Parcours N°187 Zone 6 74 km OPENRUNNER 17822244	8h30	St Valery – D53 – Néville – Crasville la Mallet – D70 – Ocqueville – Cany - D268 – Mautheville – D131 – Héricourt – Autretot – D487 - Yvetot – Ste Marie des Champs – D55 – Grèmonville – Ouville l'abbaye – D67 – Berville – D67 – D89 – Etalleville – Direction Fultot – D37 – Ermenouville – Le Mesnil Durdent – Bricoté – Gueutteville – D468 – Reutteville – D68 St Valery
SORTIE N°16		Mercredi 1^{er} mai
Sortie balade	9h00	
		<p>C.C. NORMANVILLAIS : 34^{ème} BREVET DE LA VOIE ROMAINE Distances Route : 40 – 60 – 80 – 25 (découverte) km Accueil : 7h00 à 10h00 Salle de la Pommeraie à Normanville Clôture : 13h00 Randonnée VTT : 45-65 km Accueil : 7h00 à 10h00 Maison pour tous (près de la salle communale) à Oherville Clôture : 13h00 Départ groupé de Normanville : 9h00</p>
Parcours N°263 Zone 1 51 km OPENRUNNER 16069166	8h00	St Valery – D53 – Néville – D69 – D105 – Ocqueville – Sasseville – D105 – Touffrainville – Ruville – D75 - Bosville – Grainville la Tenturière – D75 - Ourville en Caux – D50 - Normanville – D 50 – Ourville en Caux – D50 - D131 - Cany – Lac de Caniel – D268 – Paluel – D68 – Janville – St Valery
SORTIE N°17		Dimanche 5 mai
Sortie balade	9h00	
Parcours N°177 Zone 2 61 km OPENRUNNER 17822399	8h30	St Valery – D53 – Néville – D69 – Vittefleury – La Folie – Auzeville – Sasseville – D70 – D925 - Cany – D131 – D50 - D210 – Haute Rue – D75 - Grainville la Teinturière – D131 – Le Hanouard - à droite, et à gauche – Oherville – au pied de Sommesnil - D106 – D131 – Héricourt – Le Bercaill St Denis – Anvéville – Carville Pot de Fer – Attemesnil – Traverser la D88 et D109 – D53 – à droite direction Le Cacheux – D420 - St Vaâst Dieppedalles – D53 – D75 – Drosay – Pleine Sévette – Néville – D105 – Ingouville - Bourghéroulde – St Valery
Parcours N°68 Zone 1 78 km OPENRUNNER 17822222	8h30	St Valery, Piscine, rue Ganne - D68 -D925 – D68 – Aéroport – Paluel – D10 – Vittefleury – Cany – D131 – D50 – La Porte Rouge – Ourville – D150 – au calvaire, à gauche, Riville centre – D75 – Sorquainville – Ypreville-Biville – Tocqueville les Murs – St Maclou la Brière – D73 – Angerville Bailleul – D11

		– Annouville Vilmesnil – D69 – La Croix l'Alouette – Bec de Mortagne – D69 – La Roussie – La Ferme des Cochons – Valmont – D17 – dans la côte, à droite, Thérouldeville – D69 – Theuville aux Maillots – Ouainville – D71 – Canouville – D69 – Crosville – Chapelle de Crosville – Vittefleury – D69 – St Riquier – Aéroport – St Sylvain – St Valery
SORTIE N°18		Mercredi 8 mai
Sortie balade	9h00	
Parcours N°138 Zone 3 57 km OPENRUNNER 17822423	8h30	St Valery – Rue St Léger – D79 – Veulettes – D10 – Cany – Calvaille – Ruville – D105 – Bosville – D88 – Routes – Doudeville – D149 – Etalleville – D89 – Benesville – Canville les 2 Eglises – D89 – D108 – Bourville – Houdetot – D437 – Angiens – D468 – Reutteville – D68 – St Valery
Parcours N°030 Zone 1 67 km OPENRUNNER 17822355	8h30	St Valery – Rue St Léger – D79 – Veulettes – St Martin aux Buneaux – D68 – D5 - Sassetot le Mauconduit – D79 – St Pierre en Port – D33 – Ecombarville – Angerville la Martel, le château – D33 – Thérouldeville – D17 – Valmont – D150 – Ourville en Caux – Le Hanouard – D131 – Oherville – D53 – Veauville les Quelles – St Vaast Dieppedalle – Néville – St Valery
SORTIE N°19		Jeudi 9 mai <u>Ascension</u>
Sortie balade	9h00	
Parcours N°164 Zone 3 64 km OPENRUNNER 16143837	8h30	Sortie collective – 2 départs différés de 30 min – 1 ^{er} groupe : Départ 8h30 (Allure modérée) 2 nd groupe : Départ 9h00 (Allure cyclosportive) St Valery - D53 - Neville - Crasville la Mallet - D70 - D75 - Le Mesnil Durdent - Angiens - Iclon - La Chapelle sur Dun - D89 - St Pierre le Viger - Fontaine le Dun - sucrerie – D70 – D437 – Gelleville – D437 – D108 – Ermenouville – D75 – Drosay – D75 – D50 – Touffrainville – Calvaille – Cany – D10 – Paluel – direction Conteville – à droite - Janville – Château de Bertheauville – Anglesqueville les Murs – Le têt – D79 – Rue St Léger – Rue Noroît – Route du Havre – St Valery
SORTIE N°20		Dimanche 12 mai
Sortie balade	9h00	
Parcours N°257 Sortie Ext : Cany Zone 2 26 km OPENRUNNER 16070498	8h00	<u>CANY</u> : Les Boucles de la Durdent <u>Accueil</u> : 8h00 à 9h00, 7 rue de Barville Randonnée route : 30-45-65 km <u>Clôture</u> : 12h00 Départ groupé de Cany : 9h00 St Valery – D53 – Neville – à droite sortie de Neville – D105 – Ocqueville – C205 - à droite sortie d'Ocqueville – Route de la Croix Barry - Côte du Champ de Foire – Cany - Route de Veulettes – D10 – Paluel – D68 – St Sylvain D925 – St Valery
SORTIE N°21		Dimanche 19 mai <u>Pentecôte</u>
Sortie balade	9h00	
		<u>SVCT</u> : AUDAX <u>Inscriptions à partir de 6h45</u> AUDAX de 100 Km


<p>Audax de 100km OPENRUNNER 16071012</p>	<p>7h00</p>	<p>Sortie groupée Allure modérée et régulière Possibilité de faire des groupes de niveau Petit-déjeuner collectif à Yerville au 48^{ème} km Pause collective à Quiberville village au 81^{ème} km St Valery – Rue St Léger – La Croix Massif – Veulettes – D10 – Cany – D268 – D131 – Grainville la Teinturière – Héricourt en Caux – D53 – Hautot St Sulpice – Etoutteville – Gournay – D20 à droite – Grémonville - D253 à gauche – Yerville – D23 – Val de Saône – D2 – Brachy – D152 – Gueures – à gauche, D127 – Le Houpillier – St Denis d’Aclon – Longueil – à gauche, La Haute Rue – Quiberville village – D75 – St Aubin sur Mer – D68 – Veules les Roses – D37 – Blosserville église – D4 – Manneville – D68 – St Valery.</p>
<p>Parcours N°65 Zone 4 53 km OPENRUNNER 17820186</p>	<p>8h30</p>	<p>St Valery – D53 – Néville – Crasville – Flamanvillette – D53 – D250 – Hautot l’Auvray – D109 – D107 – Anglesqueville la bras long – Héberville – D237 – Bourville – Fontaine le Dun – D142 – St Pierre le vigier – D237 – Le Bourg Dun – St Aubin sur mer – D75 - La Chapelle sur Dun – D89 – D4 – Manneville centre – D 68 – St Valery.</p>
<p>SORTIE N°22</p>		<p>Lundi 20 mai Pentecôte</p>
<p>Sortie balade</p>	<p>9h00</p>	
<p>Parcours N°121 Zone 4 51 km OPENRUNNER 18119220</p>	<p>8h30</p>	<p>Parcours unique par groupes de niveau : Capitaine de route à désigner au départ. Possibilité d’adapter la distance. St Valery – D68 – Manneville – D4 – Carrefour D37 à Droite – Angiens – D37 – D437 – Houdetot – D70 – Fontaine le Dun – Luneray – D27 - Greuille – D108 - Crasville la Roquefort – Autigny – Bourville – D237 – Héberville – D107 – Anglesqueville la Bras Long – Drosay – Pleine sèvette – Neville – D69 – Cailleville – Gueutteville les Grès – D468 – D68 - St Valery</p>
<p>SORTIE N°23</p>		<p>Samedi 25 mai</p>
<p>SORTIE N°24</p>		<p>CLUB SPORTIF DE ND GRAVENCHON 16ème Brevet de grimpeurs souvenir Jacques DEILHOU Accueil : 8h00 à 13h00 : Foyer des sports de PORT-JEROME-SUR-SEINE Distances route : 45-75 km Départ groupé de Port Jérôme sur Seine : 9h00</p>
<p>Sortie balade</p>	<p>9h00</p>	<p>Dimanche 26 mai</p>
<p>Parcours N°27 Zone 3 54 km OPENRUNNER 17820163</p>	<p>8h30</p>	<p>St Valery – D68 – Manneville centre – Gueutteville les Grès - D468 - Angiens (manoir de Roquefort) – D437 – Houdetot – D70 – Sucrerie – D89 – Canville les 2 Eglises – Bénerville – Etalleville – D149 – Château de Galleville – D37 – Doudeville – D88 – Routes – D71 – Grainville la Teinturière – D131 – Mautheville – D268 – Cany – D10 – Vittefleury – D69 – D269 - St Riquier – Ingouville – La piscine de – St Valery</p>
<p>Parcours N°184 Zone 1 83 km OPENRUNNER 17822191</p>	<p>8h30</p>	<p>St Valery – D53 – Néville – Crasville la Mallet – D53 – D75 – Bosville – D75 – Grainville la Teinturière – D131 – Le Hanouard – D150 – Ourville en Caux – D150 – Riville – Valmont – D17 – D10 – Daubeuf Serville – D28 - Bec de Mortagne – D28 – D68 - Contre Moulin – Colleville – D150 – Valmont – D10 – Gerponville – Bertheauville – D210 – D131 – Cany – D268 – Paluel – D68 – Janville – St Valery</p>

SORTIE N°25		Dimanche 2 juin
Sortie balade	9h00	
		C. C. YVETOT 43^{ème} Balade du Roy d'Yvetot Accueil : 7h00 à 10h00 Espace Claudie André Deshays. Rue des Chouquettes Distances Route : 20-40-60-80km Distance Gravel : 40 km Clôture : 12h00 Départ groupé de Yvetot : 8h30
Parcours N°255 Zone 6 64 km OPENRUNNER 15562993	8h30	St Valery – D20 - D68 – D468 - Reutteville – Le Mesnil Durdent – D70 - D37 - Ermenouville – Le Fresnay — Doudeville – D37 – Etoutteville – Yvetot – à gauche – Rue des Chouquettes – à droite – D131 – Autretot – Héricourt – Oherville – D53 - Veauville les Quelles – St Vaast Dieppedalle – Crasville la Mallet – Neville - St Valery
		Randonnée sportive Lille-Hardelot
Lille – Hardelot 160 Km		<p>Organisation selon le nombre de participants. Départ le samedi après-midi et retour le dimanche après-midi. Les participants sont libres de prendre la route entre 6h00 et 7h45 le dimanche Inscription individuelle à partir du 25 janvier 2024 Possibilité d'utiliser 2 mini-bus selon nombre de participants Coordinateur : Christophe Schepens</p> 
		Ensemble à vélo Paris 2024
Grande randonnée		Participation gratuite à Paris, ouverte à toutes et tous, dans le cadre de la Journée mondiale du vélo. Une occasion unique de découvrir en douceur, au rythme de ses coups de pédales, des sites incontournables à l'approche des Jeux Olympiques. 
		Vendredi 7 juin
		Sortie en baie de Somme
Du vendredi 7 juin au dimanche 9 juin		Sortie sur 3 jours. Départ le vendredi matin 8h00 et retour le dimanche. Hébergement à définir selon le nombre de participants. Programme des sorties à définir. 2 mini-bus disponibles pour le déplacement. Inscriptions avant le 15 février

SORTIE N°26		Dimanche 9 juin
Sortie balade	9h00	
		<p><u>E. C. VALLIQUERVILLE</u> : 23^{ème} Route du Lin <u>Accueil</u> : 7h00 à 10h00 Salle des fêtes Distances route 25-40-60-80 km Distances VTT : 40-50 km Cyclo découverte : 20 km (départ 14h00) <u>Clôture</u> : 16h30 Départ groupé de Valliquerville : 9h00</p>
Parcours N°253 Zone 6 66 km OPENRUNNER 16136571	8h00	St Valery – D53 – Neville – Crasville la Mallet – St Vaast Dieppedalle – Veauville les Quelles – Oherville – D131 – Héricourt en Caux – D149 – D29 – Environville – D5 – Hautot le Vatois – <u>Valliquerville</u> – Ecretteville les Baons – Hautot le Vatois – D5 – Environville – D29 – Héricourt – D131 – Oherville – D53 – St Vaast Dieppedalle – Crasville la Mallet – Neville – St Valery. Possibilité de rallonger le circuit avec les circuits proposés par l'EC Valliquerville.
		31^{ème} édition de l'Ardéchoise
Du 12 juin au 15 juin 2024		1 jour, 2 jours, 3 jours, 4 jours. Choisissez votre aventure ! Possibilité d'utiliser un mini-bus pour le déplacement. 
SORTIE N°27		Dimanche 16 juin
Sortie balade	9h00	
Parcours N°031 Zone 3 55 km OPENRUNNER 18119298	8h30	St Valery – D20 – Le Moret – D70 – Houdetot – Fontaine le Dun – D142 – Brametot – St Laurent en Caux – D149 – Etalleville – Doudeville – D88 – Routes – <u>Veauville les Quelles</u> – Bosville – D105 – Touffrainville – Sasseville – Ocqueville – Frémard – Veauville – St Riquier – Aérodrôme – St Sylvain – St Valery
Parcours N°84 Zone 5 78 km OPENRUNNER 17822217	8h30	St Valery – Route de Dieppe – D4 – Manneville – La Gaillarde – D237 – St Pierre le Vieux – Pitié – Avremesnil – Gueures – D152 – Brachy – D2 – St Ouen sur Brachy – à gauche, D270 – Les Mesnils – D101 – Royville – St Ouen le Mauger – St Pierre Bénouville – D101 – Calleville les 2 Eglises – D203 – Belleville en Caux D25 – <u>Val de Saône</u> – D2 – Imbleville – D25 – Le Torp Mesnil – D103 – Le Mesnil Rury – Coqueréaumont – St Laurent en Caux – D142 – Bretteville St Laurent, château – D107 – La Hallière – Canville les 2 Eglises – D89 – Tonneville – D108 – Bourville – D437 – Houdetot – Angiens – D468 – Gueutteville – Reutteville – St Valery

SORTIE N°28		Samedi 22 juin SVCT : 45^{ème} Ronde du Pays de Caux Accueil : 7h30 à 9h00 Salle municipale de St VALERY EN CAUX. Randonnée route : 30-50-80-100 km Marche : 20km Randonnée VTT : 30-40-60 km Clôture : 12h30 1 mini-bus réservé du 19 au 22/06. 
SORTIE N°29		Dimanche 23 juin
Sortie balade	9h00	
		USCBB CYCLISME – LA CONQUERANTE cyclo-randonnée Accueil : 8h00 à 15h00 Gymnase Apollo de BOIS-GUILLAUME Distances Route : 60-85-125 km Clôture : 17h00 Départ groupé de Bois-Guillaume : 8h30
Parcours N°161 Zone 4 58 km OPENRUNNER 17822409	8h30	St Valery - Route de Dieppe - D4 - Manneville - D69 - Blosseville centre - Chapelle sur Dun - D89 - D75 - St Aubin - D237 - St Pierre le Viger - Fontaine le Dun - Bourville – Héberville – D107 – Drosay – D108 – Crasville la Mallet – D70 – D925 – Cany – D268 – Vittefleury – D69 – St Riquier ès Plains – D269 – Ingouville – Piscine – Bourghéroulde – St Valery
Parcours N°174 Zone 6 85 km OPENRUNNER 17822162	8h30	St Valery – D68 – D468 - Reutteville – Bricoté – Mesnil Durdent – D37 – Ermenouville – D25 – Gonzeville – D50 - D25 – à droite, D89 – Etalleville – D67 – Berville – Ouveille l'abbaye – Yerville – D142 – Limésy – Pavilly – D67 – Limésy – D88 – Auzouville l'Esneval – Amfreville les Champs – D89 – Gueulleville – Seltot – Château de Galleville – Le Fresnay – D37 – Ermenouville – Angiens – D468 – Gueutteville les Grès – Reutteville – D68 – St Valery
SORTIE N°30		Dimanche 30 juin
Sortie balade	9h00	
Parcours N°258 Sortie Ext : Dieppe Zone 5 73 km OPENRUNNER 15658630	8h00	CDC DIEPPOIS 51^{ème} Randonnée des 3 Vallées Accueil Route : 6h00 à 11h00 Salle Paul Eluard Rue Thiers Distances Route : 30-60-100-140 km Clôture : 17h00 Accueil VTT : 8h00 à 11h00 Parc Weber Av verte à St Aubin le Cauf Randonnée VTT : 20-30-50 km Clôture : 12h00 St Valery – Manneville – Hameau d'Iclon – D142 – St Pierre le Viger – Piste cyclable route du lin – Offranville – Petit Appeville – Janval – Dieppe - Centre – Salle Paul Eluard – Le Golf – D75 – Pourville – Quiberville – St Aubin – La Chapelle sur Dun – D69 – Blosseville – D69 – D4 – Manneville – D68 – St Valery

<p>Parcours N°062 Zone 2 59 km OPENRUNNER 16143707</p>	8h30	<p>St Valery – Rue St Léger – D79 – La croix Massif – Le Tot – Anglesqueville les Murs – Bertheauville – Janville – à droite, Conteville – Paluel – D68 – Malleville les grès – D271 – Canouville – D69 – à droite, D71 – Butot Vènesville – à gauche au chateau – route de Vaudreville – Vinnemerville à gauche – D471 – à droite rue du calvaire – C16 – D5 – Sassetot le Mauconduit – Château de Briquedalle – Theuville aux Maillots – gerponville – D10 – Bertheauville – D210 – La haute Rue – D75 – Grainville la teinturière – D71 – D53 – Veauville lès Quelles – St Vaast Dieppedalle – Néville – st Valery.</p>
SORTIE N°31		
<p>Sortie balade</p>	9h00	Dimanche 7 juillet
<p>Parcours N°198 Zone 2 61 km OPENRUNNER 18119307</p>	8h30	<p>St Valery - D20 - D68 - D468 - Reutteville - Gueutteville les Grès - Bricoté - Mesnil Durdent - D70 - D37 - à gauche Ermenouville - D108 - Bourville - D237 - Ferme du Moulin (à droite) – D37 (à gauche) – Anglesqueville la Bras Long – D107 - Hébertville – D237 – D25 – Gonzeville - Boucourt – Colmont – Château de Galleville - Doudeville – D110 – C7 - à droite Route de la Belle Epine - Harcenville – Routes – D88 - Veauville les Quelles – Bosville – D105 – Ruville – à gauche, Calvaille – Cany – D268 – Paluel – D10 - Veulettes – D79 – St Valery</p>
<p>Parcours N°072 Zone 5 98 km OPENRUNNER 17822127</p>	8h00	<p>St Valery – D68 – Manneville – D4 – Croisement D142 à droite – St Pierre le Viger – Voie Verte – Luneray – St Denis d’Aclon – Offranville - St Aubin sur Scie – D54 Arques la Bataille - D56 – St Nicolas d’Aliermont – D149 – St Aubin le Cauf – D149 – D98 – St Germain d’Etables – D107 – Bois Robert – Anneville sur Scie – D3 – Sauqueville – D70 – Thil Manneville – Gueures – D2 – Avremesnil – Pitié – St Pierre le Vieux – D237 – La Gaillarde – D4 – Manneville – St Valery</p>
<p>Parcours N°193 Zone 1-6 178 km OPENRUNNER 16137194</p>	7h00	<p style="text-align: center;"><u>Tour du Pays de Caux</u></p> <p style="text-align: center;">Sortie sur la journée. Assistance d’un minibus – prévoir pique-nique à emporter Possibilité de ne faire que l’aller ou le retour Inscription avant le 25 juin impérativement</p> <p><u>St Valery</u> – Rue St Léger – D79 – Veulettes – St Martin aux Buneaux – D68 – Sassetot le Mauconduit – D17 – Daubeuf – Valmont – D17 – D10 – <u>Goderville</u> – D10 – Bornambusc – Manneville la Goupil – Virville – carrefour D10 – D31 – Gommerville – Traverser la D6015 (N15)– D112 – carrefour D112 – D34 – Mélamare – St Antoine la Forêt – D17 – D81 – Lillebonne – D373 – carrefour D373 – D281 – Petiville – Norville – D81 – Villequier – <u>Rives En Seine</u> (Caudebec en Caux) – D982 – carrefour D982 – D22 – St Wandrille – carrefour D22 – D263 – Blacqueville – Mesnil Panneville – D263 – D63 – Limésy – D63 – D253 – Gueutteville - (à droite) C1, Bertrimont – D2 – Val de Saâne – carrefour D2 – D23 – Beauval en Caux – <u>Bacqueville en Caux</u> – D152 – Lammerville – Brachy – D152 – Gourel – D2 – D70 – D2 – Avremesnil – D 2 – Quiberville (village) – D75 – St Aubin sur Mer – D68 – Veules les Roses – D925 à Gauche – D142 – Chapelle du val – à droite – Blosserville - D69 – D4 – Manneville – D68 - <u>St Valery en Caux</u></p>


SORTIE N°32		Dimanche 14 juillet
Sortie balade	9h00	
		Sorties proposées selon les parcours de la 45^{ème} Ronde du Pays de Caux. Départ 9h00 pour le 30km et le 50km Départ 8h30 pour le 80km et le 100km
SORTIE N°33		Dimanche 21 juillet
Sortie balade	9h00	
Parcours N°057 Zone 2 60 km OPENRUNNER 17822431	8h30	St Valery – Rue St Léger – D79 – Veulettes – D271 – Malleville les Grés – D68 – Auberville la Manuel - St Martin aux Buneaux – D68 – D5 - Sassetot le Mauconduit – D479 – Criquetot – D471 – Ouainville – D71 – Carrière d'Argent – D131 - Grainville la Teinturière – D71 – D53 - Veauville les Quelles – D109 – Limanville – D420 - St Vaast Dieppedalle – D53 - Crasville – Néville – D69 – Cailleville – Reutteville – D68 – St Valery
Parcours N°074 Zone 5 93 km OPENRUNNER 17822135	8h00	St Valery – Route de Dieppe – Manneville – Blosville - Veules les Roses – D142 – Chapelle du Val – St Pierre le Viger – Fontaine le Dun – D437 – Crasville la Rocquefort – D108 – Greuville – D270 – Ecaquelon – Rainfreville – D270 – Lammerville – D152 – Bacqueville en Caux – D149 – Criquetot sur Longueville – Longueville sur Scie – D77 – Ferme de la Magdeleine – à droite, D100 – Le Catelier – à droite, D476 – D76 – Notre Dame du Parc – Gonneville sur Scie – Belmesnil – D76 – St Mards – D76 – D55 – St Pierre Bénouville – Lestanville – Auzouville sur Saâne – D2 – D50 – St Laurent en Caux – Gonzeville – D25 – D37 – Ermenouville – Angiens – Manoir de Rocquefort – D468 – Gueutteville les Grès – Reutteville – St Valery
		Semaine fédérale
Du 20 juillet au 28 juillet 2024		Possibilité d'utiliser un mini-bus pour le déplacement.  85^{ÈME} SEMAINE FÉDÉRALE INTERNATIONALE DE CYCLOTOURISME 20-28 JUILLET 2024 ROANNE
SORTIE N°34		Dimanche 28 juillet
Sortie balade	9h00	
Parcours N°183 Zone 1 59 km OPENRUNNER 16143584	8h30	St Valery – D53 Neville – D69 - D105 – Ocqueville – D70 – D925 - Cany – D10 – Gerponville – Valmont – D150 – Ourville en Caux – Roucrotte – le Hanouard – D131 – Grainville la Teinturière – D75 – Bosville – Drosay – Ste Colombe – Le Moret – Plein Sève – Bricoté – Geutteville les Grès – D468 – Reutteville – D68 – St Valery
Parcours N°185 Zone 6 97 km	8h00	St Valery – D53 – Néville – D69 – Vittefleury – D268 – Cany – D131 – Guè de Barville – D268 – Mautheville – D131 – Héricourt – D53 – Hautot St Sulpice – Etoutteville – D53 - D20 - Grémonville – D253 – Yerville – D23 – Val de

OPENRUNNER 16143667		Saâne – D2 – Brachy – D152 - Gueures – D127 – St Denis d’Aclon – Quiberville sur Mer – D75 – St Aubin – La Chapelle sur Dun – D69 – Blossesville – D69 – D4 – Manneville - D4 – D68 – St Valery
SORTIE N°35		Dimanche 4 août
Sortie balade	9h00	
Parcours N°142 Zone 5 61 km OPENRUNNER 16143243	8h30	St Valery – D68 – Manneville – D4 – D69 – Blossesville – D37 – Veules les Roses – D68 – Sotteville – St Aubin – D75 – Quiberville – Varengeville – D55 – Hautot sur Mer – Offranville – D327 – Ambrumesnil – Gueures – D70 – Luneray – D4 – La Gaillarde – Manneville – D68 – D20 – St Valery
Parcours N°108 Zone 5 99 km OPENRUNNER 18119328	8h00	St Valery – D68 – Manneville – Blossesville – D69 – Chapelle sur Dun – D75 – St Aubin – Quiberville – D127 – Ouville la Rivière – D54 – Offranville – D54 – St Aubin sur Scie – Arques la Bataille – D56 – St Nicolas d’Aliermont – D149 – St Aubin le Cauf – D149 – D98 – St Germain d’Etables – D107 – Bois Robert – La Chaussée – D3 – Sauqueville – D70 – Thil Manneville – Gueures – D2 – Avremesnil – Beaufournier – Pitié – St Pierre le Vieux – D237 – La Gaillarde – D4 – Manneville – St Valery
SORTIE N°36		Samedi 10 août
		SVCT : 3^{ème} RANDONNEE MANNEVILLAISE Accueil : 8h00 à 9h00 Salle des fêtes de MANNEVILLE-ES-PLAINS Randonnée route : 35-70 km Clôture : 12h00 Départ groupé à 9h00
SORTIE N°37		Dimanche 11 août
Sortie balade	9h00	
Parcours N°044 Zone 1 61 km OPENRUNNER 17822388	8h30	St Valery – D53 – Néville – Crasville la Mallet – D70 – Ocqueville – C208 – Rue de Frémard – Veauville – D69 – La Croix Sampique – Vittefleury – D69 – Crosville – Canouville – D71 – Ouainville – Rue de la forge – Bertreville – Gerponville – D10 – Valmont – D17 – D33 – Angerville la Martel – Ypreville – D68 – Ecombarville – Ancretteville sur Mer – Château de Briquedalle – Sassetot le Mauconduit – St Martin aux Buneaux – D79 - Veulettes – St Valery
Parcours N°178 Zone 6 95 km OPENRUNNER 18119338	8h00	St Valery – D68 – Reuteville – Mesnil-Durdent – Ermenouville – Anglesqueville la ras long - D20 – Doudeville – Amfreville les Champs – D27 – Yvecrique – D27 – D37 – Yvetot – D34 – direction Auzebosc (Le Poulrier) – Bois Himont – Louvetot – D33 – traverser la D131 – Le Gîte Bénard – D33 – D37 – Rançon – La Neuville – à gauche – D33 – Le Clos St Jacques – St Wandrille – à droite , D22 – D982 – Caudebecquet - D37 – Rançon – Touffreville la Corbeline – Yvetot – D131 – Autretot – Héricourt – Grainville la Teinturière – D75 – Bosville – Le Bout de Bas – D105 – Sasseville – Ocqueville – D105 – D69 – Neville – D53 – St Valery
SORTIE N°38		Jeudi 15 août <u>Assomption</u>
Sortie balade	9h00	
		Départ en commun et séparation à Ocqueville
		.

Parcours N°183 Zone 1 59 km OPENRUNNER 16143584	8h30	St Valery – D53 Neville – D69 - D105 – Ocqueville – D70 – D925 - Cany – D10 – Gerponville – Valmont – D150 – Ourville en Caux – Roucrotte – le Hanouard – D131 – Grainville la Teinturière – D75 – Bosville – Drosay – Ste Colombe – Le Moret – Plein Sève – Bricoté – Geutteville les Grès – D468 – Reutteville – D68 – St Valery
Parcours N°197 Zone 1 85 km OPENRUNNER 16143594	8h30	St Valery – D53 – Neville – D105 – Ocqueville - D70 – Sasseville – D925 - Cany – D925 – D10 – Gerponville – Valmont – D17 – Daubeuf Serville – Goderville – D10 – D75 - Gonfreville Caillot – Tocville les Murs – Sorquainville – Le Petit Torcy – D75 – Ourville en Caux – Grainville la Tenturière – Bosville – D105 - Ruville – Sasseville – D70 – Ocqueville – D105 – Neville – D53 – St Valery
SORTIE N°39		
Sortie balade		
Dimanche 18 août		
Parcours N°159 Zone 5 54 km OPENRUNNER 17820132	8h30	St Valery – D53 – Neville – D69 – Cailleville – Gueutteville – D468 – Angiens – Château de Silleron – St Pierre le Viger – La Gaillarde – D4 – Luneray – D70 – Gueures – D127 – Le Bas d’Avremesnil – Le Houpillier – St Denis d’Aclon – Longueil – D127 – Quiberville – D75 – St Aubin sur Mer – D68 – Veules les Roses – D925 – D37 – Blosserville (centre) – D69 – D4 – Manneville – D4 – D925b – St Valery
Parcours N°220 Les bouts Zone 6 92 km OPENRUNNER 17822145	8h00	St Valery – piscine – Ingouville – D105 – Néville – Le Bout Enragé – D69 – Cailleville – Gueutteville les Grès – D468 – Angiens – D437 – Houdetot- Le Bout de la Rue aux Chiens – D437 – Ferme de Gelleville – D108 – Bourville – Le Bout Maudit – D108 – Autigny – D143 – Brametot – D307 – Tocqueville en Caux centre – Le Bout Rouge – à droite, D107 – Sassetot le Malgardé – Le Bout des Rues – D107 – Bretteville St Laurent – Château de Bretteville St Laurent – D107 – La Hallière – Canville les deux Eglises – 1 ^{ère} à gauche – D89 – Bénesville – à droite - Boucourt - à gauche, le Mesnil Tétier – D89 – Etalleville – D149 – Doudeville – D37 – Le Bout Froid – D37 – Le Bout de la Ville – à droite, avant d’entrer dans Etoutteville – Rue du Grand Gaillon – à droite, D110 – 2 ^{ème} à gauche dans la descente – Rue Neuve – Le Bout du Haut - Château d’Harcenville – Traverser la D149 – C2 La Bataille – Routes – D420 – St Vaast Dieppedalle – C3 – Route du Calvaire – Emondeville – à gauche, Bosville – à droite, D105, Le Bout de Bas – à gauche, D75, Côte St Samson – Grainville – D131 – D71 – Carrière d’Argent – D10 – Bertheauville – à droite, Bertreville – Le Bout Perdu – Ouainville – D71 – Le Bout Enragé – Canouville – D69 – Crosville – Vittefleury – St Riquier – D269 – Ingouville – Piscine – St Valery ... ce n’était pas le bout du monde !
SORTIE N°40		
Sortie balade		
Dimanche 25 août		
	9h00	20^{ème} édition de la Pougaraise à Auppegard. 3 randonnées de 50 – 70 et 100 km. Accueil et inscription à partir de 7h30. 1 ^{er} départ à 8h30 pour les 100 km, 2 ^{ème} départ à 9h pour le 70 et 3 ^{ème} départ à 9h10 pour les 50 km.
Parcours N°132 Zone 2 56 km OPENRUNNER 17822445	8h30	St Valery, Piscine, rue Ganne - D925 – D68 – Aéroport – Paluel - D10 – Vittefleury - D69 - Clasville – Ouainville – Theuville aux Maillots – D5 – Gerponville – Vauville – à droite, D105a – Riville – D106 – Beuzeville la Guérard – Cleuville – Sommesnil – Chapelle Notre Dame du Mont Carmel – à gauche – Oherville – D53 – St Valery

Parcours N°076 Zone 1 85 km OPENRUNNER 17822182	8h30	St Valery – D20 – D68 - Reuteville – D468 – Pleine-Sève - Le Moret – D70 – Le Mesnil Geoffroy, – château à droite, D37 – Ermenouville – Doudeville – Etoutteville – D53 – Héricourt en Caux – D233 - Ancourteville – Thiouville – Normanville – D33 – château de Sorquainville – D33 – D150 – Valmont – D150 – Le Bec au Cauchois – à droite, C2, Rouxmesnil – Miquetot – D68 - Ypreville – traversée D925 – D68 - Ecombarville – château d'Angerval – D68 – château et calvaire de Briquedalle – Sassetot le Mauconduit, château – D5 – Les Petites Dalles plage – côte de la plage – St Martin aux Buneaux – D79 – Veulettes – Conteville – St Valery
SORTIE N°41		
Sortie balade	9h00	Dimanche 1^{er} septembre
Parcours N°182 Zone 5 62 km OPENRUNNER 16143795	8h30	St Valery – D68 – Manneville – D4 - D69 – Blosseville – D37 - Veules les Roses – D68 – Sotteville – St Aubin – D75 –Quiberville – Varengeville – D55 – Hautot sur Mer – Offranville – D327 – Ambrumesnil – Ribeuf – D152 – Gueures – D70 – Luneray – D4 – La Gaillarde – Manneville ès Plains – Reutteville – D468 – D68 – St Valery
Parcours N°086 Zone 1 84 km OPENRUNNER 17822170	8h30	St Valery, Piscine, rue Ganne - D68 -D925 – D68 – Aéroport – Paluel – D10 – Cany – D268 – Mautheville – D131 – Grainville la Teinturière – Le Hanouard – D150 – Ourville en Caux – Valmont – D17 – D10 – Daubeuf-Serville – D28 - Bec de Mortagne – Toussaint – Colleville – D150 – Valmont – D10 – Gerponville – Cany – D268 – Lac de Caniel – Paluel – D68 – Janville – St Valery
SORTIE N°42		
Sortie balade	9h00	Dimanche 8 septembre
Parcours N°252 Sortie Ext : Pavilly Zone 6 86 km OPENRUNNER 16143854	8h30	AS PAVILLY 31^{ème} Randonnée de l'AUSTREBERTHE Accueil : 7h00 à 10h00 Espace loisirs des 2 Rivières (D67) Distances route : 30-60-80-120km Clôture : 13h00 Départ groupé de Bois-Guillaume : 8h30 St Valery – D20 - D68 – D468 – Reutteville – Bricoté – Mesnil Durdent – Ermenouville – D25 – Gonzeville – D25 – à droite, D89 – Etalleville – D67 – Berville – Ouville l'Abbaye – Yerville – D142 – Limésy – Pavilly – D67 – Limésy – D88 – Auzouville l'Esneval – Amfreville les Champs – D89 – Gueulleville – Seltot – Château de Galleville – Le Fresnay – D37 – Ermenouville – Angiens – D468 – Gueutteville les Grès – Reutteville – St Valery.
Parcours N°192 Zone 6 58 km OPENRUNNER 17822416	8h30	St Valery – D468 – Reutteville – Gueutteville – Angiens – D437 – Houdetot – D437 Ferme de Gelleville – D108 – Bourville – D108 – Tonneville – D89 – Canville les 2 Eglises – D107 – D103 –St Laurent en Caux – D50 – Saône le Bourg – D2 – Auzouville sur Saône – Thièdeville – Imbleville – à l'église à droite rue de l'église - Etauhague – D 25 – le Torp Mesnil – D103 – Le Mesnil Rury – Coqueréaumont – St Laurent en Caux – D149 – D50 – Gonzeville – D25 – D37 – Anglesqueville la Bras Long – D37 – Ermenouville – Château de Mesnil Geoffroy – le Mesnil Durdent – Jardin des Amouhoques – le Trou Pierrot – Reutteville – Gueutteville – St Valery

SORTIE N°43		Dimanche 15 septembre
Sortie balade	9h00	
Parcours N°254 Sortie Ext : Allouville Bellefosse Zone 6 69 km OPENRUNNER 15563141	8h30	CLUB CYCLO ALLOUVILLAIS 24^{ème} Randonnée du Chêne Accueil : 7h30 à 11h00 Salle Pierre Belain d'Esnambusc. Distances route : 30-50-70-90 km - Distances VTT : 20-30-45 km Clôture : 16h00 Départ groupé d'Allouville-Bellefosse : 9h00 St Valery – D53 – Neville – Crasville la Mallet – St Vaast Dieppedalle – Veauville les Quelles – Oherville – D131 – Héricourt en Caux – D149 - D29 – Environville – D5 – Hautot le Vatois – D110 – Ecretteville les Baons – Valliquerville – Allouville Bellefosse – D110 - Valliquerville – Ecretteville les Baons – Hautot le Vatois – D5 - Environville – D29 - D149 - Héricourt en Caux – D131 - Oherville – D53 - Veauville les Quelles – St Vaast Dieppedalle – Crasville la Mallet – Neville - St Valery. Possibilité de rallonger le circuit avec les circuits proposés par le C.C. Allouvillais.
SORTIE N°44		Dimanche 22 septembre
Sortie balade	9h00	
Parcours N°025 Zone 2 51 km OPENRUNNER 17820212	9h00	St Valery – Rue St Léger – D79 – Veulettes – St Martin aux Buneaux – Sassetot le Mauconduit – D5 – Theuville aux Maillots – Gerponville – D10 - Bertheauville – D210 – D50 - D131 – Château de Cany – Gué de Barville – Chapelle St Siméon – D286 – Cany – D88 – au feu à Gauche - Calvaille – Touffrainville – D105 – Sasseville – D70 – Ocqueville – D105 – Neville – D53 – St Valery
Parcours N°040 Zone 3 76 km OPENRUNNER 17822230	8h30	St Valery – D68 – Manneville – D4 – La Gaillarde – D237 – Le Bourg Dun – Beaufournier – Avremesnil – D27 – Luneray – Tocqueville en Caux – Sassetot le Malgardé – Beauville la Cité – D 142 - Brametot – D307 – Canville les 2 Eglises – D89 – Bénesville – Etalleville – D149 – Doudeville – D88 – Routes – D71 – Grainville la Teinturière – D286 – Barville – Le Gué (chapelle St Siméon) – D131 – Cany – D268 – Lac de Caniel – Vittefleur – D10 – Paluel – Conteville – D79 – St Valery
SORTIE N°45		Dimanche 29 septembre
Sortie balade	9h00	
Parcours N°255 Sortie Ext : Yvetot Zone 6 64 km OPENRUNNER 15562993	8h30	CLUB CYCLOTOURISTE YVETOT 29^{ème} Montagnes de la Durdent Accueil : 7h00 à 10h00 Espace Claudie André Deshays Rue des Chouquettes Distances route : 40- 60-80 km Clôture : 12h00 Départ groupé de Yvetot : 9h00 St Valery – D20 - D68 – D468 - Reutteville – Le Mesnil Durdent – D70 - D37 - Ermenouville – Le Fresnay — Doudeville – D37 – Etoutteville – Yvetot – à gauche – Rue des Chouquettes – à droite – D131 – Autretot – Héricourt – Oherville – D53 - Veauville les Quelles – St Vaast Dieppedalle – Crasville la Mallet – Neville - St Valery. Possibilité de rallonger le circuit avec les circuits proposés par le C.C. Yvetot.

Parcours N°056 Zone 4 51 km OPENRUNNER 18119375	9h00	St Valery – D68 – Manneville – D4 – La Gaillarde – Luneray – Brachy – D152 – Gueures – à gauche, avant les balastières – Le Houpillier – St Denis d’Aclon – Boudinville – Longueil – Quiberville plage – D75 – Veules les Roses – D69 – Manneville – D68 – St Valery
SORTIE N°46		
Sortie balade		
Parcours N°258 Sortie Ext : Dieppe Zone 5 73 km OPENRUNNER 15658630	8h30	C.C DIEPPOIS les grimpettes dieppoises Grimpeur 76 Accueil : 8h00 à 10h00 Parc Jehan ANGO Distances route : 40-80 km Clôture : 13h00 Départ groupé de Dieppe : 9h00 St Valery – Manneville – Hameau d’Iclon – La Gaillarde – Luneray – Gueures – Ambrumesnil - Offranville – Petit Appeville – Janval – Dieppe - Centre – Salle Paul Eluard – Le Golf – D75 – Pourville – Quiberville – St Aubin – La Chapelle sur Dun – D69 – Blosseville – D69 – D4 – Manneville – D68 – St Valery
Parcours N°032 Zone 1 51 km OPENRUNNER 18119367	9h00	St Valery – D53 – Néville – Crasville – D70 – Cany – D10 – Gerponville – Valmont – D17 – Thérouldeville – D69 – Theuville aux Maillots – Ouainville – D71 – Canouville – D69 – Crosville – Vittefleury – St Riquier – Aérodrôme – St Valery
SORTIE N°47		
Sortie balade		
Parcours N°012 Zone 4 50 km OPENRUNNER 17820228	9h00	St Valery – Route de Dieppe – D4 - Manneville – D69 – Blosseville – D142 – Veules les Roses – D68 – Sotteville sur mer - St Aubin – D75 – Quiberville village – D2 – Avremesnil – D27 – Luneray – D70 – Fontaine le Dun – Sucrerie – D437 – Gelleville - Houdetot – D437 – Angiens centre 3 ème à gauche – D468 – Gueutteville les Grès – Manneville – D68 – St Valery.
Parcours N°176 Zone 4 69 km OPENRUNNER 17822339	9h00	St Valery – Piscine – Ingouville – D105 – Neville – D69 - Cailleville – Gueutteville – D468 – Angiens – Manoir de Rocquefort – D37 – Ermenouville – D37 – D25 – Gonzeville – D50 – St Laurent – D149 – Saône St Just – D2 – Brachy – D4 – Luneray – D27 – Avremesnil – D2 – Quiberville – D75 – St Aubin sur Mer – D68 – Veules les Roses – à gauche, D925 – D142 – D69 - Blosseville – D69 – D4 – Manneville ès Plains – D68 – St Valery
Randonnée Vins et Champignons à Saumur		
Le 12 et 13 octobre 2024		<p style="text-align: center;">Organisation et tarif selon le nombre de participants. Départ le vendredi après-midi et retour le dimanche après-midi. Possibilité d’utiliser un mini-bus pour le déplacement.</p> <div style="text-align: center;">  <p style="margin: 0;">RANDONNÉE</p> <h1 style="margin: 0;">Randonnée Vins et Champignons</h1> </div>

SORTIE N°48		Dimanche 20 octobre
Sortie balade	9h00	
		C.C. LE TRAIT - LA TRAITONNE Salle Maupassant Informations à venir
Parcours N°135 Zone 2 53 km OPENRUNNER 17820176	9h00	St Valery – D53 – Neville – D69 – D105 – Ocqueville – Flamanvillette – D53 – D75 – Bosville – Grainville la Tenturière – D131 – Le Hanouard – D150 – Ourville en Caux – D5 – Gerponville – D10 – Bertheauville – à gauche – Bertreville – Ouainville – D71 – Canouville – D271 – Malleville les Grès – D68 – Paluel – Direction Conteville – en Haut de la Côte, à droite – Janville – Bertheauville – Anglesqueville les Murs – St Sylain – Le Bourg d'Ingouville – D68 – Etennemare – St Valery
Parcours N°029 Zone 5 68 km OPENRUNNER 17822348	9h00	St Valery – Route de Dieppe – D925b – D4 – Manneville – D69 – Blosseville – la Chapelle du val -Veules les Roses – D68 – Sotteville – St Aubin – D75 – Quiberville – Varengeville – Manoir d'Ango – D123 – Tous les Mesnils – Ambrumesnil – Hermanville – D108 – Brachy – D108 – Greuille – Crasville la Rocquefort – Fontaine le Dun – St Pierre le Viger – La Gaillarde – D4 – Manneville – St Valery
SORTIE N°49		Dimanche 27 octobre
Parcours N°018 Zone 2 50 km OPENRUNNER 18119388	9h00	<u>SORTIE DE COMMUNE DE FIN DE SAISON</u> St Valery, rue St Léger – D79 – Conteville – Veulettes – St martin aux Buneaux – D68 – Les petites Dalles – D5 – Sassetot – Theuville aux Maillots – Gerponville – D10 – Bertheauville – Cany – Route de Calvaille – Calvaille – Touffrainville – D105 – Sasseville – D70 – Ocqueville – D105 – D69 – Néville – St Valery
		Samedi 7 décembre Randonnée du Téléthon du Stade Valeriquais Cyclotourisme. Accueil : Salle Municipale à partir de 9h30 départ : 10h00 Randonnée route : 50km Randonnée VTT : 25km Clôture : 16h00 Participation à 10€
TELETHON	9h30	

DATES A RETENIR

45^{ème} RONDE DU PAYS DE CAUX - SAMEDI 22 JUIN

ASSEMBLEE GENERALE 2024 - VENDREDI 22 NOVEMBRE
à 18H30 à la Maison des Associations.

TELETHON 2024 - SAMEDI 7 DECEMBRE

GALETTE DES ROIS 2025 - A définir

