



## L'Edito du Président



Chers Amis Cyclos et Amies Cyclotes,

L'année 2022 a été pour le SVCT « le retour » à la normale avec une belle participation des licenciés aux sorties des dimanches et jours fériés ainsi que pour les brevets en semaine.

Au niveau des licenciés bonne progression avec 65 adhérents que l'on a retrouvé en nombre lors des sorties extérieures chez nos Amis des Clubs voisins.

Toutes et tous y ont trouvé plaisir et convivialité grâce à une météo souvent favorable.

Une exception, la 43<sup>ème</sup> Ronde du Pays de Caux qui suite aux orages de la nuit et de la matinée n'a pas connu le succès escompté. Dommage tout était en place pour accueillir nos amis cyclos.

Cette nouvelle année 2023 s'annonce sous de bons auspices puisque les deux permanences d'inscriptions ont connu un franc succès. Quelques nouveaux viennent nous rejoindre mais ils ne compenseront pas la perte des jeunes vététistes déçus par l'arrêt de l'activité en 2022.

Au niveau du comité directeur Hervé Déhais va nous apporter son expérience et des idées nouvelles. Le club a décidé d'enregistrer tous les parcours sur OPENRUNNER, un logiciel plus convivial pour les utilisateurs de GPS. Un gros travail effectué par Christian Olivier qui va d'ici la fin de la saison enregistrer la suite des 230 parcours de la bibliothèque ainsi que les suggestions de parcours des sorties en brevets libres.

La 44<sup>ème</sup> Ronde du Pays de Caux aura lieu le samedi matin 17 juin afin de ne pas être en concurrence avec le défilé de l'Armada sur la Seine du dimanche. Espérons que ce sera un succès.

### **Quelques temps forts de la saison pour toutes et tous**

- Du 18 au 21 mai - Sortie sur 4 jours dans le Cotentin à Port Bail sur Mer.
- Le dimanche 28 mai - Le traditionnel Audax 100 km du club.
- Le dimanche 11 juin - Randonnée Cyclo Lille - Hardelot 160 km.
- Le samedi 17 juin - La 44<sup>ème</sup> Ronde du Pays de Caux Route et VTT.
- Le dimanche 2 juillet - La « Chabadabada » sortie en couple dans la région Rouennaise.
- Le dimanche 9 juillet - Le Tour du Pays de Caux 178 km sur la journée.
- La Semaine Fédérale 2023 route et VTT à Pont à Mousson du 23 au 30 juillet.
- Le samedi 12 août à Manneville es plains - La Randonnée Mannevillaise Route 35 et 70 km.

Le tableau de pointage est remis à jour, il vous faudra le remplir au fil de la saison pour plus de facilité. C'est un élément important pour connaître l'activité du club en fin de saison.

Je souhaite que cette saison 2023 se passe pour l'ensemble du club dans l'amitié et la bonne humeur et que toutes et tous apprécient les parcours qui vous sont proposés tant dans le Pays de Caux, que dans le Département et ailleurs pour les adeptes des grandes sorties.

Bonne saison 2023 - Sportivement.

**Fabien**

# STADE VALERIQUEAIS CYCLOTOURISME

## SAISON 2023

### CALENDRIER DES SORTIES DU CLUB

#### COMPOSITION DU BUREAU et COMMISSIONS

##### Président

Relations FFCT/CoReg/CoDep  
Communication – WhatsApp

**ROBERT Fabien**

☎ 02.35.97.12.53 / 06.11.51.47.60

[fabien.robert76460@gmail.com](mailto:fabien.robert76460@gmail.com)

##### Trésorière

**GOUARD MILLET Anick**

☎ 06.17.34.46.98 / 02.35.50.66.10

[anick.gouard@orange.fr](mailto:anick.gouard@orange.fr)

##### Secrétaire Adjointe/Collecte photos/Facebook

**GAILLANDRE Céline**

☎ 06.64.78.49.43

[gaillandrec@gmail.com](mailto:gaillandrec@gmail.com)

##### Délégué Sécurité

**DUPART Philippe**

☎ 09.51.35.82.02 / 06.20.00.23.84

[dupartphil@hotmail.com](mailto:dupartphil@hotmail.com)

##### Responsable commission équipements

**DEHAIS Hervé**

☎ 06.87.53.65.78

[herve.dehais@sfr.fr](mailto:herve.dehais@sfr.fr)

##### Responsable commission parcours

Membre commission jeunes

Communication - Site internet

**FENETRE Sylvain**

☎ 06.19.76.87.07

[feethy@free.fr](mailto:feethy@free.fr)

##### Vice-Président

Responsable RPC

Logistique - Remorque

**SCORNET Serge**

☎ 02.35.99.22.84 / 06.31.40.50.45

[serge.scornet0984@orange.fr](mailto:serge.scornet0984@orange.fr)

##### Secrétaire

Membre commission parcours

**GAILLANDRE Alain**

☎ 06.66.48.42.96

[gaillandrealain@gmail.com](mailto:gaillandrealain@gmail.com)

##### Membre commission VTT

**CANAPE Loïc**

☎ 06.89.67.12.43

[loiccanape@hotmail.com](mailto:loiccanape@hotmail.com)

##### Membre Commission

**LEON Pierre**

☎ 06.70.67.72.06

[pierre.leon76460@gmail.com](mailto:pierre.leon76460@gmail.com)

##### Membre commission parcours

**SCHEPENS Christophe**

☎ 06.87.86.11.54

[christopheschepens63@gmail.com](mailto:christopheschepens63@gmail.com)

##### Membre commission parcours

Responsable gestion OPENRUNNER

**OLIVIER Christian**

☎ 06.72.69.75.04

[christian.olivier1@orange.fr](mailto:christian.olivier1@orange.fr)

##### Chargés de mission commission parcours et RPC

**RAMBAUD Stéphane**

☎ 02.35.97.04.85

[Stephanerambaud1@gmail.com](mailto:Stephanerambaud1@gmail.com)

##### Contrôleur aux comptes

**GOUARD Michel**

☎ 06.48.48.57.37

[michel.gouard@gmail.com](mailto:michel.gouard@gmail.com)

**Site internet du SVCT : <http://stadevaleriquaiscycлотourisme.e-monsite.com/>**

**Responsable du site et mise à jour du « blog » Sylvain FENETRE - [feethy@free.fr](mailto:feethy@free.fr)**

## REGLEMENT INTERIEUR

Le cyclotouriste est plus qu'un simple pédaleur. Curieux de tout, il visite, il regarde, il s'informe.

- Il a une attitude correcte envers les gens qu'il rencontre.
- Il ne salit pas les sites où il s'arrête.
- Il respecte la nature et les monuments qu'il visite.
- Lors des sorties, le cyclotouriste respecte en complément des règles générales applicables à toutes les règles relatives à la circulation routière spéciales aux cyclistes,

Par sa conduite, sa tenue et ses attitudes, le cyclotouriste donne à ses semblables l'occasion de juger le sport qu'il pratique.

### VOTRE SECURITE DEPEND D'ABORD DE VOUS !

Le port du casque bien qu'il ne soit pas imposé est fortement conseillé...

En cas d'accident ou d'accrochage lors d'une sortie, l'accidenté doit obligatoirement remplir un constat amiable s'il y a un tiers concerné. Si dommages corporels, faire un constat de Gendarmerie.

Dans tous les cas, il faudra faire une déclaration d'accident sur le site fédéral à partir de son numéro de licence FFCT dans les plus brefs délais. En cas d'impossibilité prévenir ou faire prévenir le Président du club qui fera le nécessaire.

Référence Assurance Fédérale AXA Assistance Convention 080437 - Tel 01 55 92 12 94

Amplitude Assurances - Céline Gomis - Philippe Garrigues Tel 05 61 52 19 19

De même, il est impératif de consulter un médecin dans les 24h même en cas de blessures légères.

#### IMPORTANT:

Compte tenu de la participation financière du club pour les équipements vestimentaires, il est impératif pour chaque sortie du dimanche et extérieure, de porter le maillot du club aux couleurs de Saint Valery en Caux, le kilométrage de ces sorties ne sera validé qu'à cette condition.

Pour le bon déroulement de ces sorties, il est fait appel à l'esprit d'équipe des cyclotouristes qui effectueront la première partie du parcours en peloton groupé, en respectant l'allure des plus lents. Ensuite il sera possible, pour ceux qui le désirent, de prendre une allure randonneur tout en restant groupé, en gardant à l'esprit que le cyclotourisme n'est pas une compétition.

#### Ronde du Pays de Caux :

Chaque cyclo est libre de rouler où il veut, quand il veut, mais lors de la **Ronde du Pays de Caux**, qui aura lieu cette année le **samedi 17 juin** un effort de tous sera vivement apprécié. Qu'il soit pour aider à l'organisation de cette journée ou pour représenter le club sur les routes.

**Gardons à l'esprit que la tolérance et l'amitié doivent l'emporter avant toute autre considération.**



## **BREVETS TOURISTIQUES DU SVCT**

Mis en place en début de saison 2020 les BREVETS TOURISTIQUES DU SVCT n'ont pas connu le succès escompté en 2022.

Pour cette année 2023, nous vous proposons 10 nouveaux brevets allant de 65 à 150 km environ.

Le choix du parcours aller-retour restant à l'appréciation du ou des participants.

Pour justifier ces brevets il vous sera demandé de pointer la feuille de parcours et (ou) de prendre une (ou plusieurs) photos de l'endroit à atteindre.

**Nous vous incitons à effectuer les BT en groupe en partant tôt le matin pour la journée.**

***Le kilométrage indiqué est approximatif, tout kilométrage supplémentaire effectué dans une limite raisonnable sera comptabilisé pour la validation du BREVET TOURISTIQUE.***

Une médaille d'**ARGENT** souvenir sera attribuée au cyclo ayant effectué les 5 BREVETS de moins de 100 km et une médaille d'**OR** au cyclo ayant effectué les 10 BREVETS.

Les feuilles de route et les photos seront à retourner **au Président pour le 31 octobre.**

**En fonction de la qualité des photos proposées (2 maximum) par site, un concours sera proposé lors de l'Assemblée Générale du Club.**

**Les cyclos de moins de 18 ans, ne pourront concourir que dans la catégorie ARGENT soit moins de 100 km.**

## **AUTRES SORTIES**

En dehors des sorties du calendrier qui suit, d'autres parcours peuvent être effectués.

Chaque cyclo doit toujours être en possession de sa licence FFCT notamment lors des sorties extérieures où il est de plus en plus demandé de la présenter.

### **\* Brevets libres :**

Ce sont des parcours à itinéraires et kilomètres libres effectués en dehors des jours de sorties du club, afin de privilégier ces mêmes sorties.

## **POINTAGE DES KILOMETRES PARCOURUS**

Le pointage des kilomètres est de la responsabilité de chaque adhérent et seront de ce fait enregistrés sur le tableau individuel qui leur sera remis à chaque début de saison.

**Seront comptabilisés les kilomètres parcourus pendant la saison, soit du 1<sup>er</sup> novembre 2022 au 31 octobre 2023. Le tableau récapitulatif des sorties et km parcourus est sur le site du club et est envoyé par mail à chaque licencié.**

## **RECOMPENSES**

Le palmarès de la saison sera présenté lors de l'Assemblée Générale. Le bureau se réservant le soin d'examiner en fin de saison les "performances" de chacun, afin que tout cyclo ayant participé activement à la vie du club, aux sorties dominicales, aux sorties extérieures ou aux flèches et ayant fait honneur au club soit justement récompensé.

## RENSEIGNEMENTS COMPLEMENTAIRES

### ➤ PARCOURS ROUTE :

#### BALADE 30 Km ou plus :

Le choix est laissé aux participants. Pour les cyclos qui désirent allonger le parcours traditionnel, vous trouverez dans ce document quelques propositions de circuits jusqu'à 40 km.

#### RANDO 45 à 60 Km :

Itinéraire imposé pour chaque sortie. Essayons de rester groupés ou à défaut de constituer des groupes de même niveau (2 ou 3 Max) afin de respecter l'esprit club. Allure cyclo 20 à 22 Km/h.

#### RANDO plus de 60 Km :

Ce sont des itinéraires imposés pour chaque sortie. Ils sont ouverts aux cyclos qui ont acquis une certaine endurance.

Ces circuits permettent par ailleurs l'accès à vélo à certaines manifestations de nos clubs voisins.

### ➤ PARCOURS VTT : 15 à 25 km et > à 25 km

**Sur OPENRUNNER plus de 50 parcours ont été créés par Jérémy et sont à disposition des vététistes.**

Cette année les membres de l'activité VTT n'ont pas souhaité effectuer de calendrier à l'avance. Chaque semaine un parcours avec départ imposé sera communiqué à tous les adhérents de cette pratique Ils seront communiqués par WhatsApp. Le kilométrage sera en fonction de la difficulté et des participants. Les sorties extérieures dans les clubs voisins seront à privilégier.

**Que ce soit pour la route ou le VTT les vélos à Assistance électrique VAE d'une puissance nominale de 250 watts sont autorisés. Cette assistance se coupe au-delà de 25 km/h ou si l'on arrête de pédaler. Une étiquette d'homologation étant apposée sur le cadre. Un VAE débridé même par le constructeur n'est plus un VAE.**

### ➤ SORTIES EXTERIEURES :

Seront comptabilisées comme telles les sorties inscrites à ce calendrier mais aussi toutes celles inscrites aux calendriers du CoDep, du CoReg et de la FFCT « OU IRONS NOUS ».

Vous pouvez si vous souhaitez participer à des sorties extérieures lors de vos vacances ou sorties en France consulter le site fédéral la rubrique « véloenfrance.fr »

### Remboursements frais d'inscription :

Pour les sorties extérieures où les engagements qui ne seront pas pris en compte collectivement par le club, il est toujours possible de se faire rembourser les sommes engagées (**frais d'inscription uniquement**) **pour toutes les sorties inscrites au présent calendrier, ainsi que toutes celles qui auront reçues l'agrément du club.**

Le bureau a décidé de reconduire le remboursement sur justificatif à hauteur de 5 € maximum par sortie et par jour. Pour se faire, il suffira de transmettre au Président un justificatif.

Un bilan sera effectué en fin de saison par le bureau afin d'apprécier les demandes de remboursement et d'en fixer le montant réel pour la saison.

➤ **AUTRES SORTIES :**

Toute participation d'un cyclo à une épreuve de notoriété reconnue sera la bienvenue.

Merci de bien vouloir en informer les responsables du club dans la mesure du possible avant votre participation.

Toutes remarques concernant les parcours (km erronés, précision du tracé etc....) ainsi que toutes autres suggestions sont également souhaitées. Veuillez en faire part au Responsable de la Commission Parcours.



## LA SÉCURITÉ, LA PRIORITÉ DE LA FFCT et du SVCT...

### RAPPEL DE QUELQUES REGLES DU CODE DE LA ROUTE APPLICABLES AUSSI AUX CYCLISTES

- En cas de brouillard ou de mauvaise visibilité le port du gilet jaune fluorescent est obligatoire. (Il est donc nécessaire de toujours l'avoir sur soi). **Le club peut toujours en fournir**
- Il est toléré de rouler à deux de front mais l'article R431-7 impose de se mettre en file indienne dans les circonstances suivantes :  
Lorsqu'un véhicule annonce son approche et dans tous les cas où les conditions de circulation l'exigent. (route étroite, manque de visibilité, etc...)

### ➤ **Au feu rouge et au stop, c'est arrêt obligatoire.. !**



# BREVETS TOURISTIQUES

Les cyclos qui feront ces brevets choisiront le parcours qui leur convient en évitant les départementales à grande circulation et les endroits dangereux.

BT 1	DIEPPE	65 km
BT 2	FECAMP	75 km
BT 3	AUFFAY	80 km
BT 4	ALLOUVILLE-BELLEFOSSE	80 km
BT 5	VILLEQUIER	95 km
BT 6	CLERES	100 km
BT 7	ST ROMAIN DE COLBOSC	115 km
BT 8	JUMIEGES	120 km
BT 9	SAHURS	135 km
BT 10	LE TREPORT	150 km

Cycles **HERVE GOURGAND**  
17, rue du Champ de Courses  
76370 ROUXMESNIL-BOUTEILLES  
Tél. 02 32 90 0114  
Fax : 02 35 84 49 26  
[www.cycles-gourgand.fr](http://www.cycles-gourgand.fr)

**weldom**  
ensemble, c'est mieux  
le plaisir de Bricoler le envie de Décorer la passion de Jardiner  
**SAINT-VALÉRY-EN-CAUX**

**Les Flots**  
Restaurant  
18 Quai d'Amont 06.23.63.80.82 78460 Saint-valéry-en-caux restaurant.lesflots78@gmail.com  
02.35.97.50.49



**GARAGE SIMÉON**

AGENT RENAULT

24 rue de Bourgtheroulde  
76460 Saint-Valéry en Caux  
**02 35 97 08 44**

**AXA**  
Agence DE BRABANDERE  
et FOUQUET  
31 Avenue FOCH  
76460 SAINT VALÉRY EN CAUX  
Tél : 02 35 97 07 38  
Fax: 02 35 97 35 88  
agence.fouquetriquier@axa.fr

**SAINT VALÉRY AUTOMOBILES**  
AGENT PEUGEOT  
Rue de Bourgtheroulde - BP19 - 76460 Saint Valéry en Caux  
Tél. 02 35 97 05 33 • Fax : 02 35 97 01 46  
saintvaleryautomobiles@orange.fr • [www.peugeot.com](http://www.peugeot.com)

# BREVETS SPECIAUX

Brevets des Provinces Françaises : BPF

Ces brevets sont réservés aux licenciés FFCT. Ils sont destinés à faire visiter la France à bicyclette ou à tandem afin d'en découvrir les différents aspects géographiques, touristiques et culturels.

Ils ne sont soumis à aucune limite de temps.

SEINE MARITIME: Arques la Bataille - Caudebec en Caux - Etretat - Gaillefontaine - Jumièges - Saint Valery en Caux.

SOMME : Argoules - Bray sur Somme - Crécy en Ponthieu - Le Hourdel - Naours - Pozières.

OISE : Chaumont en vexin - Ermenonville - Noyon - Pierrefond - Saint Germer de Fly - Songeons.

EURE : Beaumont le Roger - Brionne - Conches en Ouche - Les Andelys - Lyons la Forêt - Verneuil sur Avre.

CALVADOS : Balleroy - Beuvron en Auge - Blangy le Château - Honfleur - Orbec - Thury Harcourt.

Pour plus amples informations sur les parcours voir le site BCN-BPF de la FFCT sur le site fédéral



## SUGGESTION DE PARCOURS POUR SORTIES SUR SEMAINE EN BREVET LIBRE

N° de parcours	Km / Dénivelé	Descriptif du parcours
N°1	50km – 376m	St Valery – D68 – Manneville – Gueutteville – D468 – Angiens – Le Manoir de Roquefort – D437 – Houdetot – D70 – Fontaine le Dun – D142 – Brametot – St Laurent – D149 – Etalleville – Château de Galleville – D37 – Le Fresnay – D250 – Fultot – D50 – D75 – Drosay – Pleine-Sévette – Neville – D53 – St Valery
N°2	53km – 440m	St Valery – La piscine – Ingouville – D105 – Neville – D69 – D105 – Ocqueville – Catteville – Flamanvillette – D53 – D250 – Hautot- l’Auvray – D109 – Limanville – D420 – Routes – D88 – Doudeville – Château de Galleville – D37 – Le Fresnay – Ermenouville – D37 – D70 – Houdetot – St Pierre le Vigier – D468 – Château de Silleron – D4 – Manneville – D68 – St Valery.
N°3	52km – 470m	St Valery – D68 – D468 – Reutteville – Gueutteville – Angiens – Le Manoir de Roquefort – D437 – Houdetot – D70 – Sucrerie de Fontaine le Dun – D89 – Tonneville – D108 – Bourville – Gelleville – Ermenouville – Ste Colombe – D75 – Drosay – Bosville – D88 – le Haut de Barville – Guè de Barville – D131 – Cany – D268 – Lac de Caniel – Paluel – D68 – Janville – St Sylvain – D68 – Bois d’Etennemare – St Valery
N°4	48km – 496m	St Valery – La piscine – Ingouville – D269 - St Riquier – D69 – Vittefleury – D268 – Lac de Caniel - Cany – D131 – Guè de Barville – D268 – Mautheville – D131 – Grainville la Tenturière – Oherville – D53 – D106 – Robertot – Carville-Pot-de-Fer – Attemesnil – D88 – Veauville les Quelles – Bosville – D105 – Touffrainville – Château de Catteville – Ocqueville – D105 – D69 - Neville - D53 – St Valery
N°5	50km – 434m	St Valery – D53 – Neville – Crasville la Mallet – D70 – D108 – Drosay – D75 – Ste Colombe – D107 – Anglesqueville la Bras Long – Hébertville – D237 – Bourville – Fontaine le Dun – St pierre le Vieux – Le Bourg Dun – St Aubin sur Mer – Epineville – Sotteville sur Mer – D89 – La Chapelle sur Dun – D69 – Blosseville – D4 – Manneville – D68 – St Valery
N°6	55km – 596m	St Valery – D68 – D468 – Reutteville – Gueutteville – Le Trou Pierrot – Le Mesnil Durdent – Ermenouville – D37 – Anglesqueville la Bras Long – D107 – D109 – Hautot l’Auvray – Limanville – D420 - St Vaast Dieppedalle – Emondeville – Bosville – D88 – D75 – Grainville la Tenturière – D75 – D210 – La Haute Rue – D131 – D50 – D131 – D268 – Mautheville – Guè de Barville – D131 – D71 - <u>La Carrière d’Argent</u> – D10 – Cany – D268 – Lac de Caniel – Paluel – D68 – St Sylvain – Bois d’Etennemare – St Valery
N°7	48km – 501m	St Valery – Rue St Leger – D79 – Conteville – Veulettes – D10 – Paluel – D68 – Janville – Ingouville – D105 – Neville – D69 – Cailleville – Gueutteville – Blosseville – La Chapelle sur Dun – D89 – Sotteville sur Mer – D68 – Veules les Roses (Le Paradis) – D68 – Manneville – Reutteville – D468 – D68 – St Valery
N°8	45km – 282m	St Valery – D68 – Manneville – D4 – D69 – Blosseville – Château de Silleron – D468 – Angiens – D37 – Ermenouville – D37 – D50 – Fultot – D250 – Hautot l’Auvray – D250 – D53 – Flamanvillette – Château de Catteville – Ocqueville – Frémare – Veauville – Janville – D68 – St Sylvain – D105 – Ingouville – La Piscine – St Valery
N°9	51km – 530m	St Valery – D68 – D468 – Reutteville – Gueutteville – Le Trou Pierrot – Le Mesnil Durdent – Ermenouville – D108 – Ste Colombe – D75 – Drosay – D75 – D53 – D250 – Hautot l’Auvray – D109 – Limanville – Mathonville – Manoir d’Auffay – Oherville – Le Hanouard – D131 – Grainville la Teinturière – D75 – Bosville – D75 – D105 – Touffrainville – Sasseville – D70 – Ocqueville – D105 – D69 – Neville – D53 – St Valery

## SUGGESTION DE PARCOURS POUR SORTIES SUR SEMAINE EN BREVET LIBRE

N°10	46km – 391m	St Valery – La piscine – Ingouville – St Sylvain – D68 – Paluel – D268 – Lac de Caniel – Cany – D131 – Guè de Barville – D268 – Mautheville – D131 – Grainville la Tenturière – D75 – Bosville – Drosay – Ste Colombe – Ermenouville – D37 – le Manoir de Roquefort – Angiens – D468 – Gueutteville – Reutteville – D68 – St Valery
N°11	51km – 368m	St Valery – D68 – Manneville (la mare de Manneville) – D4 – D69 – Blosseville – D37 – Angiens – D437 – Houdetot – Gelleville – D108 – Bourville – D108 – D237 – Tonneville – D89 – Canville les Deux Eglises – D107 – Hébertville – Orival – Drosay – D108 – Crasville la Mallet – D70 – Ocqueville – Veauville – Janville – Conteville – D79 – Château de Bertheauville – St Sylvain – D68 – Bois d’Etennemare – St Valery.
N°12	47km – 390m	St Valery – D68 – D468 – Reutteville – Gueutteville – Le Trou Pierrot – Le Mesnil Durdent – Ermenouville – D37 – Le Fresnay – Château de Galleville – Doudeville – D149 – D420 – Routes – Limanville – D109 – Hautot l’Auvray – D250 – D53 – Flamanvillette – Château de Catteville – Le Merdon – Ocqueville – D105 – D69 – Neville – D105 – Ingouville – La piscine – St Valery.
N°13	53km – 452m	St Valery – D68 – D468 – Reutteville – Gueutteville – Le Trou Pierrot – Pleine Sève – Ste Colombe – D108 – Ermenouville – Gelleville – Bourville – D108 – D237 – Tonneville – D89 – D108 – Autigny – Fontaine le Dun – D237 – St Pierre le Vieux – Le Bourg Dun – ST Aubin sur Mer – Epineville – D68 – Sotteville sur Mer – D89 – La Chapelle sur Dun – D75 – Iclon – Angiens – D468 – Gueutteville les Grès – Manneville – D68 – St Valery.
N°14	52km – 494m	St Valery – Bois d’Etennemare – D68 – Le Bourg d’Ingouville (centre) – St Sylvain – Anglesqueville les Murs – Château de Bertheauville – Janville – D68 – Paluel – D268 – Vittefleury – D69 – Crosville – Clasville – D271 – Erneville – D71 – Ouainville – Bertreville – D210 – Bertheauville – D131 – Guè de Barville – D268 – Mautheville – D131 – Grainville la Tenturière – D75 – Ouvre – Drosay – Pleine Sèvette – Neville – D53 – St Valery.
N°15	51km – 477m	St Valery – D68 – Manneville – D4 – D69a – Veules les Roses – D142 – La Chapelle du Val – Blosseville – D4 – Iclon – D75 – La Chapelle sur Dun – St Aubin sur Mer – D237 – Le Bourg Dun – Fontaine sur Dun – D142 – Autigny – D108 – Bourville – Gelleville – Ermenouville – Le Mesnil Durdent – D468 – Reutteville – St Valery.
N°16	53km – 353m	St Valery – D53 – Neville – Crasville la Mallet – Ocqueville – Château de Catteville – Flamanvillette – D53 – D250 – Hautot l’Auvray – Fultot – D50 – St Laurent – D103 – Bretteville St Laurent – D107 – Canville les 2 Eglises – D89 – Tonneville – D108 – Bourville – Gelleville – Le Mesnil Geoffroy – D37 – Angiens – D468 – Château de Silleron – D4 – Manneville – D68 – St Valery.
N°17	49km – 398m	St Valery – D925 – D4 – Manneville – Gueutteville – Le Mesnil Durdent – D37 – Ermenouville – Anglesqueville la Bras Long – D107 – D109 – Hautot l’Auvray – D250 – Bosville – D88 – D75 – Grainville la Teinturière – D131 – Mautheville – D268 – Guè de Barville – D131 – Cany – D268 – Lac de Caniel – Paluel – D68 – Janville – Château de Bertheauville – D68 – St Sylvain – Bois d’Etennemare – St Valery.

# L'Assemblée Générale 2022...



## Calendrier des sorties extérieures route et organisations SVCT

### Saison 2023

N° Sortie	Date	Distance	Club organisateur
4	19/03	35-50-70km - Route	<b>ACM Goderville « Brevet printanier »</b>
6	02/04	15-45-70km - Route	<b>ND Gravenchon- 19ème Fontaine St Denis</b>
	02/04	100km - Route	<b>CC Dieppoïis – Grimpette du plateau d'Aliermont - Martin Eglise</b>
7	09/04	40 – 60 - 80km - Route	<b>ARCEE Yerville « Bouge ton vélo »</b>
9	16/04	40-60-80km – Route	<b>CC Le Trait - Concentration des abbayes</b>
10	23/04	30-50-80km - Route	<b>CC Luneray – Les Boucles de la Sâne</b>
11	29/04	55-80km - Route	<b>ASPTT Neuchâtel - 34<sup>ème</sup> Ronde Brayonne</b>
13	01/05	25-40-60-80km - Route	<b>CC Normanvillais – 33<sup>ème</sup> brevet La Voie Romaine - Oherville</b>
14	07/05	55-80km – Route	<b>ASPTT Dieppe – Randonnée des Postiers</b>
15	08/05	100km - Route	<b>CC Normanvillais - La rando à GILBERT</b>
16	14/05	30-45-65 km- Route	<b>CC CANY - Les Boucles de la Durdent</b>
19	28/05	100km - Route	<b>SVCT – Audax -</b>
20	29/05	45-75km - Route	<b>CS ND GRAVENCHON- 16ème Brevet de grimpeurs souvenir Jacques DEILHOU</b>
21	04/06	20-40-60-80km – Route	<b>CC Yvetot – 42<sup>ème</sup> Balade du Roy d'Yvetot</b>
22	11/06	25-40-60-80km - Route	<b>EC Valliquerville – 22<sup>ème</sup> Route du Lin</b>
		50-85-125km - Route	<b>USCBB Cyclisme – La Conquérante cyclorandonnée</b>
		160km - Route	<b>Randonnée sportive Lille-Hardelot</b>
23	17/06	30-50-80-100km – Route	<b>SVCT – 44<sup>ème</sup> Ronde du Pays de Caux</b>
25	25/06	30-60-100-140 km - Route	<b>CDC Dieppe – 50<sup>ème</sup> Randonnée des 3 Vallées</b>
26	01/07	60-80 km - Route	<b>C.C. Normanvillais : Brevet des grimpeurs</b>
27	02/07	30-60km – 1 homme/1 femme	<b>Codep 76 - Randonnée « CHABADABADA »</b>
28	09/07	178 km - Route	<b>Tour du Pays de Caux - Sortie sur la journée.</b>
31	23-30/07	Organisation à définir	<b>84<sup>ème</sup> Semaine Fédérale à Pont à Mousson.</b>
33	12/08	35-70km - Route	<b>SVCT – 2<sup>ème</sup> Randonnée Mannevilleise</b>
37	27/08	50-70-100 km - Route	<b>19<sup>ème</sup> édition de la Pougaraïse à Auppegard</b>
38	03/09	30-60-80-120km – Route	<b>AC Pavilly- 30<sup>ème</sup> Randonnée de l'Austreberthe</b>
39	09/09	40-60-80-160km - Route	<b>EC Eudoïse – Randonnée du Guisard</b>
40	10/09	20-50-90km - Route	<b>LA CYCLOCANCER - 7<sup>ème</sup> Randonnée</b>
41	17/09	30-50-70-90km – Route	<b>C.C. Allouville-Bellefosse- 23<sup>ème</sup> Randonnée du chêne</b>
42	24/09	40-60-80km - Route	<b>CC Yvetot – 28<sup>ème</sup> Montagnes de la Durdent</b>
44	08/10	40-80km - Route	<b>CC Dieppoïis- Les grimpettes dieppoïises Grimpeur 76</b>
45	15/10	Information à venir	<b>C.C. LE TRAIT - La Traitonne</b>
	02/12	50km - Route	<b>SVCT – Randonnée du téléthon</b>

# Saison 2022, « morceaux choisis »...



Pour ouvrir les parcours référencés sur OPENRUNNER il suffit de cliquer sur le numéro 8 chiffres dans la colonne ci-contre à gauche.

SORTIE N°1	Heure	Dimanche 26 février
		<b><u>Sortie commune de début de saison (Parking de l'espace public)</u></b>
<b>Parcours N°190</b> <b>Zone 3</b> 39,09 km – 258 m <b>Openrunner</b> <b>16055172</b>	9h00	St Valery – D105 – Ocqueville – Sasseville – Touffrainville – Bosville – D250 - Emondeville – Hautot l’Auvray – Fultot – D50 - D37 – D237 – Héberville – D107 – le Bouretout – D37 - Ermenouville – Angiens – Blosseville – D4 - Manneville – D68 - St Valery - <b>maison des associations</b> <b>Pot de l'amitié</b>
SORTIE N°2		Dimanche 5 mars
Sortie balade	9h00	
<b>Parcours N°014</b> <b>Zone 4</b> 42,76 km – 337 m <b>Openrunner</b> <b>16057362</b>	9h00	St Valery – D68 – Manneville – D4 – D69 - Blosseville – D69 – D142 – St Pierre le Viger – Fontaine le Dun – Brametot – St Laurent en Caux – D103 – D107 - <b>Canville les 2 Eglises</b> – D107 – Héberville – D37 – Ermenouville – Angiens – D468 – Gueutteville les Grès – Reutteville – St Valery.
<b>Parcours N°140</b> <b>Zone 5</b> 57,21 km – 565 m <b>Openrunner</b> <b>16057607</b>	9h00	St Valery - D53 – Neville - D69 – Cailleville – Gueutteville - D468 - Angiens - <b>Château de Silleron</b> –D468 – D142 - St Pierre le Viger – D237 - La Gaillarde – D4 – Luneray – D27 – <b>Avremesnil</b> – le Bout Buquet – Le Bas d’Avremesnil – D127 - Le Houpillier – St Denis d’Aclon – Longueil – D27 – D323 – St Marguerite sur Mer – D75 – St Aubin sur Mer – D68 – Veules les Roses – D925 – D142 – à droite – Blosseville – D69 – Manneville – D4 – D925b – St Valery.
SORTIE N°3		Dimanche 12 mars
Sortie balade	9h00	
<b>Parcours N°123</b> <b>Zone 3</b> 48,20 km – 355 m <b>Openrunner</b> <b>16057607</b>	9h00	St Valery – Rue St Léger – D79 – Le Tô – <b>Château de Bertheauville</b> – St Riquier ès Plains – Ocqueville - D70 – D108 - Drosay – D75 – D108 - Ermenouville – D37 – D70 - <b>Houdetot</b> – St Pierre le Viger – D89 – La Chapelle sur Dun – Sotteville sur Mer – D68 – Veules les Roses – D69a – Gueutteville les Grès – D468 – Reutteville – D68 – St Valery
<b>Parcours N°050</b> <b>Zone 6</b> 60,72 km – 456 m <b>Openrunner</b> <b>16057607</b>	9h00	St Valery – D68 – Manneville centre– Gueutteville les Grès – Angiens – D37 – Ermenouville – D108 – Bourville – D108 - D89 – Canville les 2 Eglises – D107 – D103 – St Laurent en Caux – D149 – D27 – Prétot Vicquemare – Berville – Yvecrique – D27 - D53 – Etoutteville - Hautot St Sulpice – D110 – Harcanville – Routes – D420 – St Vaast Dieppedalle – D53 – Néville – St Valery

<b>SORTIE N°4</b>		<b>Dimanche 19 mars</b>
		<b>ACM GODERVILLAISE – Brevet Printanier</b> Maison des associations - Accueil : 7h30 à 10h Distances Route : 35, 50, 70 km - <b>Départ minibus : 7h30</b> <b>Départ groupé de Goderville : 8h45 – Clôture 12 heures</b>
Sortie balade	9h00	
<b>Parcours N°203</b> <b>Zone 2</b> 46,66 km – 463 m <b>Openrunner</b> <b>16057794</b>	9h00	St Valery – La piscine – Ingouville – D269 - St Riquier – D69 – Vittefleury – D268 – Lac de Caniel - Cany – D131 – Gué de Barville – D268 – Mautherville – D131 – Grainville la Tenturière – Oherville – D53 – C2 – Robertot – D106 – Carville-Pot-de-Fer – Attemesnil – D88 – Veauville les Quelles – Bosville – D105 – Touffrainville – Château de Catteville – Ocqueville – D105 – D69 - Néville - D53 – St Valery.
<b>Parcours N°104</b> <b>Zone 5</b> 62,44 km – 522 m <b>Openrunner</b> <b>16057974</b>	9h00	St Valery – D20 - D68 – Manneville centre – D4 – La Gaillarde – Luneray – D70 – Gueures – Thil Manneville – D123 – Ambrumesnil – D327 – <u>Offranville</u> – D55 – Hautot sur Mer – D55 – D75 – Ste Marguerite sur Mer – St Aubin sur Mer – La Chapelle sur Dun – D69 – Blosserville – D69 – D4 – Manneville – D68 – St Valery
<b>SORTIE N°5</b>		<b>Dimanche 26 mars</b>
Sortie balade	9h00	
<b>Parcours N°202</b> <b>Zone 3</b> 48,80 km – 437 m <b>Openrunner</b> <b>16058121</b>	9h00	St Valery – D68 – D468 – Reutteville – Gueutteville – Angiens – Le Manoir de Roquefort – D437 – Houdetot – D70 – Sucrerie de Fontaine le Dun – D89 – Tonneville – D108 – Bourville – Gelleville – Ermenouville – Ste Colombe – D75 – Drosay – Bosville – D88 – le Haut de Barville – Gué de Barville – D131 – Cany – D268 – Lac de Caniel – Paluel – D68 – Janville – St Sylvain – D68 – Bois d'Etennemare – St Valery
<b>Parcours N°218</b> <b>Zone 1</b> 64,80 km – 712 m <b>Openrunner</b> <b>16058303</b>	9h00	St Valery – la piscine – Ingouville – D269 – St Riquier – Croix Sampique – D69 - Vittefleury – Crosville – Canouville - à droite, D71 – Butot-Vénesville – à gauche, Vaudreville – Vinnemerville – Fond des Carrières - Sassetot le Mauconduit par l'ancienne côte – D5 – <b>Château de Briquedalle</b> – à droite, D17 – Daubeuf – à droite, D33 – Angerville la Martel – Ypreville – 1 <sup>ère</sup> à gauche après la <b>Lanterne des Lépreux</b> – Cliquemare – à droite, traverser la D925 – Clainville – Eletot – D79 – St Pierre en Port plage – St Pierre en Port centre – D79 – Sassetot-le-Mauconduit – D5 - Les Petites Dalles plage – D68 - St Martin aux Buneaux – D79 - Veulettes – D10, piste cyclable – Paluel – D68 – Aérodrome – St Valery

<b>SORTIE N°6</b>		<b>Dimanche 2 avril</b>
Sortie balade	9h00	
		<b>CLUB SPORTIF DE ND GRAVENCHON</b> <b>19ème RANDONNEE DE LA FONTAINE ST DENIS</b> <b>Accueil :</b> Foyer des sports PORT-JEROME S/SEINE 8h00 à 10h00 <b>Clôture 13h</b> Distances Route : 15, 45, 70 km Distances VTT : 25, 40 km <b>Départ mini-bus : 7h30</b> <b>Départ groupé de ND de Gravenchon : 8h45</b>  <b>CLUB DES CYCLOS DIEPPOIS</b> <b>MARTIN EGLISE - GRIMPETTE DU PLATEAU D'ALIERMONT</b> <b>2TER GRANDE RUE DES SALINES</b>

		<b>Accueil : 7h00 / 8h00</b> <b>Clôture 13h</b> Distance Route : 100 kms
<b>Parcours N°212</b> <b>Zone 4</b> 52,83 km – 419 m <b>Openrunner</b> <b>16058427</b>	9h00	St Valery – D68 – D468 – Reutteville – Gueutteville – Le Trou Pierrot – Pleine Sève – Ste Colombe – D108 – Ermenouville – Gelleville – Bourville – D108 – D237 – Tonneville – D89 – D108 – Autigny – Fontaine le Dun – D237 – St Pierre le Vieux – Le Bourg Dun – ST Aubin sur Mer – Epineville – D68 - Sotteville sur Mer – D89 – La Chapelle sur Dun – D75 – Iclon – Angiens – D468 – Gueutteville les Grès – Manneville – D68 – St Valery
<b>Parcours N°163</b> <b>Zone 6</b> 70,48 km – 574 m <b>Openrunner</b> <b>16058705</b>	8h30	St Valery – D53 Neville – Crasville la Mallet – Pleine Sévette – Drosay – D75 – D107 - Anglesqueville la Bras Long – D37 - Le Fresnay – Doudeville – D67 – Seltot – Berville – Ouville l'abbaye – <b>Yerville</b> – D23 – Val de Saône – D2 – Auzouville sur Saône – Saône le Bourg – D50 – St Laurent – Gonzeville – D25 – D37 – Ermenouville – Le Mesnil Durdent – Bricoté – Gueutteville – D468 – Reutteville - D68 – St Valery
<b>SORTIE N°7</b>		
		<b>Dimanche 9 avril</b> <b>Pâques</b>
Sortie balade	9h00	
		<b>ARCEE YERVILLE : BOUGE TON VELO</b> Accueil : 7h00 à 9h00 Centre Régional de la Jeunesse et du Sport, Distances Route : 40-60-80 km <b>Clôture : 12h00</b> <b>Départ en voiture personnelle à 7h30</b> <b>Départ groupé de Yerville : 8h45</b>
<b>Parcours N°251</b> <b>Zone 6</b> 59,72 km – 205 m <b>Openrunner</b> <b>16058978</b>	8h30	St Valery – D68 – D468 – Reutteville – Trou Pierrot – Le Mesnil Durdent – Le Mesnil Geoffroy – D70 – D37 – Le Frenay – Château de Galleville – Seltot – D89 – Amfreville les Champs – D88 – Criquetot sur Ouville – D253 – D29 - <b>Yerville</b> - D29 – D67 – Ouville l'Abbaye – Berville – Seltot – Château de Galleville – Le Frenay – D37 – Le Mesnil Geoffroy – Le Mesnil Durdent – Trou Pierrot – D468 - D68 – Reutteville – St Valery.  <b>Possibilité de rallonger le circuit avec les circuits proposés par l'ARCEE Yerville</b>
<b>SORTIE N°8</b>		
		<b>Lundi 10 avril</b> <b>Pâques</b>
Sortie balade	9h00	
<b>Parcours N°042</b> <b>Zone 6</b> 68,64 km – 635 m <b>Openrunner</b> <b>16059311</b>		<b>Sortie collective – 2 départs différés de 30 min –</b> 1 <sup>er</sup> groupe : Départ 8h30 (Allure modérée) 2 <sup>nd</sup> groupe : Départ 9h00 (Allure cyclo sportive)  St Valery – D53 – Neville – Crasville la Mallet – St Vaast Dieppedalle – Veauville-les-Quelles – Oherville – D131 – Héricourt en Caux – D131 – Autretot – Yvetot – D34 – Asselimbosc – <b>Valliquerville</b> – D110 – Ecretteville – Hautot le Vatois – D5 – Environville – D29 – D149 - Héricourt en Caux – D131 – Oherville – D53 – St Vaast Dieppedalle – Neville – St Valery.

<b>SORTIE N° 9</b>		<b>Dimanche 16 avril</b>
Sortie balade	9h00	
		<b>CC LE TRAIT : CONCENTRATION DES ABBAYES</b> <b>Accueil :</b> Salle Perret – 7h00 / 10h30 <b>Clôture : 12h00</b> Distances route : 40 – 60 – 80km Distances VTT : 30 – 40 km Distance marche : 10km <b>Départ mini-bus : 7h30</b> <b>Départ groupé du Trait : 8h45</b>
<b>Parcours N°201</b> <b>Zone 4</b> 50,41 km – 436 m <b>Openrunner</b> <b>16059477</b>	9h00	St Valery – La piscine – Ingouville – D105 – Neville – D69 – D105 – Ocqueville – Catteville – Flamanvillette – D53 – D250 – Hautot- l’Auvray – D109 – Limanville – D420 – Routes – D88 – Doudeville – Château de Galleville – D37 – Le Fresnay – Ermenouville – D37 – D70 – Houdetot – St Pierre le Viger – D142 – D468 – Château de Silleron – D4 – Manneville – D68 – St Valery.
<b>Parcours N°221</b> <b>Les Châteaux</b> <b>Zone 2</b> 74.95 km – 625 m <b>Openrunner</b> <b>16059724</b>	8h30	St Valery, Piscine, rue Ganne - D68 -D925 – D68 – St Sylvain – <b>Château de St Sylvain</b> – Aéroclub – à droite, <b>Château de Bertheauville</b> - à gauche, Janville – <b>Château de Janville</b> - D68 – Paluel – Malleville – <b>Château de Malleville</b> – D68 – Auberville - <b>Château d’Auberville</b> – D68 – St Martin aux Buneaux – <b>Château de St Martin</b> – D68 – D5 - Sassetot – <b>Château de Sassetot</b> – <b>Château de Briquedalle</b> – Theuville aux Maillots – <b>Château de Theuville</b> – Gerponville – <b>les Grandes Portes</b> – <b>Château d’Arantot</b> – D5 – D150 - Ourville – <b>Le Vieux Château</b> – D75 – Grainville – D131 – <b>Château de Cany</b> – Gué de Barville – D268 – Cany – Calvaille – Touffrainville – tout droit – Catteville – à gauche, juste après le passage à niveau – <b>Château de Catteville</b> – à droite, à gauche, rue du Merdon – <b>Château du Merdon</b> – Ocqueville – D70 – Crasville – D108 – Drosay – D75 - Ste Colombe – D108 – Ermenouville – <b>Château d’Amouville</b> – D37 – Mesnil Geoffroy – <b>Château de Mesnil Geoffroy</b> – D37 – Angiens – D468 – Silleron – <b>Château de Silleron</b> – Iclon centre – <b>Château d’Iclon</b> – D4 – Manneville – D68 – St Valery.
<b>SORTIE N°10</b>		<b>Dimanche 23 avril</b>
Sortie balade	9h00	
<b>Parcours N°261</b> <b>Sortie Ext : Luneray</b> <b>Zone 4</b> 35.68 km – 299 m <b>Openrunner</b> <b>16059724</b>	8h00	<b>CC LUNERAY : LES BOUCLES DE LA SAANE</b> <b>Accueil :</b> 7h30 à 10h00 Salle des Sports Distances Route : 30 – 50 - 80 km Distances VTT : 25 - 35 - 50 km Distances Gravel : 30-50-80 km Distance marche : 11, 13, 16 km <b>Clôture : 12h00</b> <b>Départ groupé de Luneray : 8h45</b>
		St Valery – D20 - D68 – Manneville – D4 – La Gaillarde – <b>Luneray</b> – D70 – Fontaine le Dun – Sucrierie – Houdetot – D437 – Angiens – D468 – Gueutteville – Reutteville – St Valery.







<b>SORTIE N°11</b>		<b>Samedi 29 avril</b>
		<b>ASPTT NEUFCHATEL en BRAY - 34<sup>ème</sup> Ronde Brayonne</b> <b>Accueil</b> : 13h00 à 14h15 Complexe sportif Jacques Anquetil, salle bleue, 16 bd Gustave Eiffel Randonnée route : 55-80 km Distance marche : 10 km (Départ groupé à 14h15) <b>Clôture : 17h30</b> <b>Départ mini-bus : 12h30</b> <b>Départ groupé de Neufchâtel : 13h45</b>
<b>SORTIE N°12</b>		<b>Dimanche 30 avril</b>
Sortie balade	9h00	
<b>Parcours N°143</b> <b>Zone 4</b> 59,81 km – 457 m <b>Openrunner</b> <b>16059798</b>	9h00	St Valery – D68 – Manneville (passage par la mare) – D4 – D37 – Angiens – D437 – Houdetot – St Pierre le Vigier – D142 – Fontaine le Dun – D142 – D437 – Crasville la Rocquefort – Vénestanville – D27 – Tocqueville en Caux – D107 – Sassetot le Malgardé – Bretteville St Laurent – Canville les 2 Eglises – D89 – <b>Bénesville</b> – D89 – à droite – Boucourt – Fultot – D250 – Nouveau Monde – Hautot l’Auvray – D250 – Emondeville – à droite – D53 - Ouville – D53 – Flamanvillette – Sasseville – Auzeville – Ocqueville – Veauville – St Riquier – Aérodroome – D68 – St Sylvain – Bois d’Etennemare – St Valery.
<b>Parcours N°151</b> <b>Zone 6</b> 74.92 km – 698 m <b>Openrunner</b> <b>16059846</b>	8h30	St Valery – D68 – Manneville – D4 – Blosseville centre – D69 – Chapelle sur Dun – D75 – St Aubin sur Mer – D237 – Bourg Dun – à gauche, Pitié – D101 – Luneray – D4 – Brachy – D152 – Bacqueville – D23 – <b>St Mards</b> – Val de Saône – D25 – Torp Mesnil – Boudeville – Gonzeville – Héberville – D107 – Drosay – D108 – Crasville la Mallet – D53 – Néville – St Valery.
<b>SORTIE N°13</b>		<b>Lundi 1<sup>er</sup> mai</b>
Sortie balade	9h00	
		<b>C.C. NORMANVILLAIS : 33<sup>ème</sup> BREVET DE LA VOIE ROMAINE</b> Distances Route : 40 – 60 – 80 – 25 (découverte) km <b>Accueil</b> : 7h00 à 10h00 Salle de la Pommeraie à Normanville <b>Départ minibus 7h45 - Départ groupé de Normanville : 9h00</b> <b>Clôture : 13h00</b>  Randonnée VTT : 45-65 km <b>Accueil</b> : 7h00 à 10h00 Maison pour tous (près de la salle communale) à <b>Oherville</b> <b>Départ minibus 7h45</b>
<b>Parcours N°263</b> <b>Zone 1</b> 51.39 km – 470 m <b>Openrunner</b> <b>16069166</b>	8h00	St Valery – D53 – Néville – D69 – D105 – Ocqueville – Sasseville – D105 – Touffrainville – Ruville – D75 - Bosville – Grainville la Tenturière – D75 - Ourville en Caux – D50 - <b>Normanville</b> – D 50 – Ourville en Caux – D50 - D131 - Cany – <b>Lac de Caniel</b> – D268 – Paluel – D68 – Janville – St Valery.

<b>SORTIE N°14</b>		
Sortie balade	9h00	<b>Dimanche 7 mai</b>
		<b>ASPTT DIEPPE : Randonnée des Postiers</b> <b>Accueil</b> : 7h45 à 10h30, Parking de la Mairie salle PN 102 à SAINT-AUBIN-LE-CAUF - Distances route : 50-80 km - <b>Départ en voitures personnelles 7h30</b> <b>Clôture : 13h30</b>
<b>Parcours N°079</b> <b>Zone 2</b> 62,11 km – 557 m <b>Openrunner</b> <b>16069422</b>	8h30	St Valery, Piscine, rue Ganne - D68 -D925 – D68 – Aérodrome – Paluel – D10 – Veulettes – La vallée – Auberville la Manuel – D68 – St Martin aux Buneaux – Vinnemerville – Criquetot le Mauconduit – D471 – Ouainville – carrefour du Dernier Sous – Bertreville – Bertheauville – D210 – carrefour D50 – D210 – tout droit – La Haute Rue – <b>Source Ste Clothilde</b> – Grainville – Roucrotte – D150 – Le Hanouard – D131 – Oherville – D105 – Auffay – <u>Manoir d’Auffay</u> – <u>Musée des Colombiers Cauchois</u> – D105 – Bosville – Le Bout de Bas – Touffrainville – à droite, <b>Château de Catteville</b> – Ocqueville – D105 – Neville – D53 – St Valery.
<b>Parcours N°196</b> <b>Zone 1</b> 76,86 km – 649 m <b>Openrunner</b> <b>16069422</b>	8h30	St Valery – D53 – Neville – D69 – D105 – Ocqueville – D70 - Sasseville – Touffrainville - - D105 – D75 – Grainville la Tenturière – Ourville en Caux – D150 – Valmont – Colleville – D28 – D486 – <b>Boulevard Nelson Mandela - Fecamp</b> – D486 – D28 - D150 – Colleville – Valmont – Riville – D50 - Ourville – D75 – Grainville la Teinturière – D105 – Ruville - Sasseville – D70 - Ocqueville – D105 – D69 – Neville – D53 - St Valery.
<b>SORTIE N°15</b>		
Sortie balade	9h00	<b>Lundi 8 mai</b>
		<b>CYCLO CLUB NORMANVILLAIS : LA RANDO A GILBERT</b> <b>Accueil</b> : Parking école, 6h45 / 7h00 Départ à 7h00 précise. Distance Route : 100 km <b>Clôture</b> : 13h00
<b>Parcours N°222-bis</b> <b>Zone 3</b> 52.96 km – 501 m <b>Openrunner</b> <b>16070451</b>	8h30	<b>Sortie collective – 2 départs différés de 30 min –</b> 1 <sup>er</sup> groupe : Départ 8h30 (Allure modérée) 2 <sup>nd</sup> groupe : Départ 9h00 (Allure cyclosportive) St Valery – rue St léger – D79 – Conteville – Veulettes – D271 – Malleville les grès – Canouville – la forge – D71 – Carrière d’Argent – D131 – Grainville la teinturière – D71 – D88 – Routes – Doudeville – D149 – Etalleville – St Laurent en Caux – D142 – Fontaine le dun – St Pierre le Viger – D237 – La Gaillarde – D4 – Manneville es plains – D68 – St Valery.
<b>SORTIE N°16</b>		
		<b>Dimanche 14 mai</b>
<b>Parcours N°257</b> <b>Sortie Ext : Cany</b> <b>Zone 2</b> 25,63 km – 216 m <b>Openrunner</b> <b>16070498</b>	8h00	<b>CANY : Les Boucles de la Durdent</b> <b>Accueil</b> : 8h00 à 9h00, 7 rue de Barville Randonnée route : 30-45-65 km <b>Clôture : 12h00</b> <b>Départ groupé de Cany : 8h45</b> St Valery – D53 – Neville – à droite sortie de Neville – D105 – Ocqueville – C205 - à droite sortie d’Ocqueville – Route de la Croix Barry - Côte du Champ de Foire – Cany - Route de Veulettes – D10 – Paluel – D68 – St Sylvain D925 – St Valery.

SORTIE N°17		Jeudi 18 mai	Ascension
Sortie balade	9h00		
<b>Parcours N°112</b> <b>Zone 4</b> 52.76 km – 372 m <b>Openrunner</b> <b>16070626</b>	8h30	St Valery – D53 – Néville – Crasville – Flamanville – D53 – D250 – Hautot l’Auvray – D109 – D107 – Anglesqueville la bras long – Hébertville – D237 – Bourville – Fontaine le Dun – D142 – St Pierre le vigier – D237 – Le Bourg Dun – D75 – St Aubin sur mer – La Chapelle sur Dun – D89 – D4 – Manneville – D 68 – St Valery.	
<b>Parcours N°224</b> <b>Zone 3</b> 81.95 km – 746 m <b>Openrunner</b> <b>16070737</b>	8h30	St Valery - La piscine – Ingouville – D269 - St Riquier – Vittefleury – D268 – Lac de Caniel – Cany Barville – D10 – Ancienne Gare – Voie verte vers Fécamp – D210 – la Haute rue – D75 – Grainville la Teinturière – D131 – le Hanouard – D109 – Cleuville – la Caillotte – D5 à Gauche – Cliponville – Environville – Hautot le Vatois – D110 à gauche – Hautot St Sulpice – D53 à droite – Etoutteville – D27 à Gauche – Yvecrique – Amfreville les champs – Berville – Prétot Vicquemare – St Laurent en Caux – Gonnetot – Vénestanville – Luneray – D4 – La Gaillarde – Manneville – St Valery.	
<b>Sortie à Briquebec en Cotentin</b>			
Du jeudi 18 mai au dimanche 21 mai		<b>Sortie sur 4 jours.</b> <b>Départ le jeudi matin 8h00 et retour le dimanche dans l’après-midi.</b> <b>2 minibus à disposition + voitures personnelles</b> <b>Hébergement au village vacances VVF de Port Bail sur Mer.</b> <b>Programme des sorties à définir.</b> <b>Inscriptions closes.</b>	
SORTIE N°18		Dimanche 21 mai	
Sortie balade	9h00		
<b>Parcours N°016</b> <b>Zone 5</b> 53,19 km – 482 m <b>Openrunner</b> <b>16070855</b>	8h30	St Valery – Route de Dieppe – D925b – D4 – Manneville – D69 – Blosserville – D37 -Veules les Roses – D68 – Sotteville – St Aubin – D237 – Le Bourg Dun – à gauche 2 fois – Beaufournier – Avremesnil – Gueures – D152 – Brachy – D108 – Greuville – Crasville la Rocquefort – Fontaine le Dun – St Pierre le Viger – D237 - La Gaillarde – D4 – Manneville – D68 - St Valery.	
<b>Parcours N°061</b> <b>Zone 5</b> 81,31 km – 380 m <b>Openrunner</b> <b>16070887</b>	8h30	St Valery – D68 - D468 – Reutteville – Gueutteville les Grès – Angiens – D437 – Houdetot – D70 – Fontaine le Dun – D70 – Luneray – D4 – Brachy – D108 – Hermanville – D108 – Auppegard – D308 – Omonville – D107 – <b>Bacqueville en Caux</b> – D23 – Beauval en Caux – D23 – Val de Saône – <b>Chanteclerc</b> – D25 - Le Torp-Mesnil – Boudeville – Etalleville – D89 – Canville les 2 Eglises – D107 – Hébertville – D37 – Ermenouville – Le Mesnil Durdent – D468 – Gueutteville les Grès – Reutteville – D68 – St Valery.	
SORTIE N°19		Dimanche 28 mai	Pentecôte
Sortie balade	9h00		
102 km – 896 m <b>Audax de 100km</b> <b>Openrunner</b> <b>16071012</b>	7h00	<b>SVCT : AUDAX</b> <b>Inscriptions à partir de 6h45</b> <b>AUDAX de 100 Km Sortie groupée</b> <b>Allure modérée et régulière</b> <b>Possibilité de faire des groupes de niveau</b> <b>Petit-déjeuner collectif à Yerville au 48<sup>ème</sup> km</b> <b>Pause collective à Quiberville village au 81<sup>ème</sup> km</b> St Valery – Rue St Léger – La Croix Massif – Veulettes – D10 – Cany –	

		D268 – D131 – Grainville la Teinturière – Héricourt en Caux – D53 – Hautot St Sulpice – Etoutteville – Gournay – D20 à droite – Grémonville – D253 à gauche – <b>Yerville</b> – D23 – Val de Saâne – D2 – Brachy – D152 – Gueures – à gauche, D127 – Le Houpillier – St Denis d’Aclon – Longueil – à gauche, La Haute Rue – <b>Quiberville village</b> – D75 – St Aubin sur Mer – D68 – Veules les Roses – D37 – Blosseville église – D4 – Manneville – D68 – St Valery.
<b>Parcours N°102</b> <b>Zone 4</b> 51,22 km – 331 m <b>Openrunner</b> <b>16120022</b>	8h30	St Valery – D68 – Manneville – D4 – La Gaillarde – D237 – Fontaine le Dun – D142 – St Laurent – D149 – Etalleville – <b>Château de Galleville</b> – Le Fresnay – D37 – Anglesqueville la Bras Long – D107 – Drosay – Pleine Sévette – à gauche, Crasville la Mallet – Néville – St Valery.
<b>SORTIE N°20</b>		<b>Lundi 29 mai</b> <b>Pentecôte</b>
Sortie balade	9h00	
		<b>CLUB SPORTIF DE ND GRAVENCHON</b> 15ème Brevet de grimpeurs souvenir Jacques DEILHOU <b>Accueil</b> : 8h00 à 13h00 : Foyer des sports de PORT-JEROME-SUR-SEINE Distances route : 45-75 km <b>Départ voitures personnelles : 7h30</b> <b>Départ groupé de Port Jérôme sur Seine : 8h45</b>
<b>Parcours N°127</b> <b>Zone 3</b> 52.24 km – 420 m <b>Openrunner</b> <b>16120049</b>	8h30	St Valery - Route de Dieppe - D925b - D4 - Manneville - D4 - D69 - Blosseville - D37 - Veules les Roses -D925 - D142 - St Pierre le Vigier - Fontaine le Dun - D237 - D89 - Canville les 2 Eglises – D89 – D50 – <b>Gonzeville</b> – Fultot – D250 – Hautot l’ Auvray – D250 – D53 – Flamanvillette – <b>Château de Catteville</b> – Ocqueville – Route de Frémart – St Riquier – Aéroport – <b>Château de Bertheauville</b> – D79 – Rue St Léger – Rue du Noroît – St Valery.
<b>Parcours N°089</b> <b>Zone 1</b> 82,79 km – 686 m <b>Openrunner</b> <b>16120075</b>	8h30	St Valery – Piscine – Etennemare D68 – Aéroport – Paluel – D10 - Cany – Gerponville – Thérouldeville – Valmont – D150 – Fécamp – D940 – St Léonard – D 940 - Fécamp – D79 – Côte de la Vierge – Senneville – La Véloroute – Elétot – D79 - St Pierre en Port –D5 – D68 - St Martin aux Buneaux – D79 - Veulettes – St Valery.
<b>SORTIE N°21</b>		<b>Dimanche 4 juin</b>
Sortie balade	9h00	
		<b>C. C. YVETOT 42<sup>ème</sup> Balade du Roy d’Yvetot</b> <b>Accueil</b> : 7h00 à 10h00 Espace Claudie André Deshays. Rue des Chouquettes Distances Route : 20-40-60-80km Distance Gravel : 40 km <b>Clôture : 12h00</b> <b>Départ en voitures personnelles : 7h45</b> <b>Départ groupé d’Yvetot : 8h30</b>

<p><b>Parcours N°255</b>  <b>Zone 6</b>  63,52 km – 570 m  <b>Openrunner</b>  <b>15562993</b></p>	8h30	St Valery – D68 – D468 - Reutteville – Le Mesnil Durdent – D70- D37 - Ermenouville – Le Fresnay – Château de Galleville - Seltot – D89 – Amfreville les Champs – Yvecrique - D27 – D37 – <b>Yvetot</b> – à gauche – Rue des Chouquettes – à droite – D131 – Autretot – à droite – D110 – Hautot St Sulpice – D53 – Hericourt – D131 – Oherville – Grainville la Teinturière – D268 – Gué de Barville – D131 – Cany – D268 – Vittefleury - D68 – Paluel – St Sylvain – D925 - St Valery.
<b>SORTIE N°22</b>		<b>Dimanche 11 juin</b>
Sortie balade	9h00	
		<p><b><u>USCBB CYCLISME – LA CONQUERANTE cyclorandonnée</u></b>  <b>Accueil</b> : 8h00 à 15h00 Gymnase Apollo de BOIS-GUILLAUME  Distances Route : 60-85-125 km  Clôture : 17h00  <b>Départ mini-bus : 7h00</b>  <b>Départ groupé de Bois-Guillaume : 8h15</b></p> <p><b><u>E. C. VALLIQUERVILLE : 22<sup>ème</sup> Route du Lin</u></b>  <b>Accueil</b> : 7h00 à 10h00 Salle des fêtes  Distances route 25-40-60-80 km  Distances VTT : 40-50 km  Cyclo découverte : 20 km (départ 14h00)  <b>Clôture : 16h30</b>  <b>Départ mini-bus : 8h00</b>  <b>Départ groupé de Valliquerville : 9h00</b></p>
<p><b>Parcours N°253</b>  <b>Zone 6</b>  65.54 km – 634 m  <b>Openrunner</b>  <b>16136571</b></p>	8h00	St Valery – D53 – Néville – Crasville la Mallet – St Vaast Dieppedalle – Veauville les Quelles – Oherville – D131 – Héricourt en Caux – D149 – D29 – Environville – D5 – Hautot le Vatois – <b>Valliquerville</b> – Ecretteville les Baons – Hautot le Vatois – D5 – Environville – D29 – Héricourt – D131 – Oherville – D53 – St Vaast Dieppedalle – Crasville la Mallet – Neville – St Valery. <b>Possibilité de rallonger le circuit avec les circuits proposés par l'EC Valliquerville.</b>
<b>Randonnée sportive Lille - Hardelet (160km)</b>		
<b>Lille – Hardelet</b> <b>160 Km</b>		<p style="text-align: center;"><b>Organisation et tarif selon le nombre de participants.</b>  <b>Départ le samedi après-midi et retour le dimanche en fin d'après-midi.</b>  <b>Les participants sont libres de prendre la route entre 6h00 et 7h45</b>  <b>Possibilité d'utiliser un minibus pour le transport le samedi</b></p> <div data-bbox="668 1570 1353 1966" style="text-align: center;"> </div>

<b>SORTIE N°23</b>		<b>Samedi 17 juin</b>
		<b>SVCT : 44<sup>ème</sup> Ronde du Pays de Caux</b> <b>Accueil</b> : 7h30 à 9h00 Salle municipale de St VALERY EN CAUX. Randonnée route : 30-50-80-100 km Marche : 20km Randonnée VTT : 30-40-60 km <b>Clôture : 12h30</b>
		  
		  
<b>SORTIE N°24</b>		<b>Dimanche 18 juin</b>
Sortie balade	9h00	
<b>Parcours N°081</b> <b>Zone 3</b> 55.67 km – 514 m <b>Openrunner</b> <b>16136814</b>	8h30	St Valery, Piscine, rue Ganne - D68 -D925 – D68 – Aéroport – Paluel – D268 – Lac de Caniel – Cany – D131 – Gué de Barville - Haut de Barville – carrefour D88 – D 75, à droite – D75 – Grainville la Teinturière – D71 – Veauville les Quelles – D88 - Routes – D420 – Limanville – D109 – Hautot l'Auvray – Anglesqueville la Bras Long – D107 – Héberville – D237 – Bourville – D108 – D437 - Houdetot – Angiens – Gueutteville les Grès – Reutteville – St Valery.
<b>Parcours N°258</b> <b>Zone 5</b> 72.99 km – 741 m <b>Openrunner</b> <b>15658630</b>	8h30	St Valery – Manneville – Hameau d'Iclon – D142 – St Pierre le Viger – <b>Piste cyclable route du lin</b> – Offranville – Petit Appeville – Janval – <b>Dieppe - Centre</b> – Salle Paul Eluard – Le Golf – D75 – Pourville – Quiberville – St Aubin – La Chapelle sur Dun – D69 – Blosserville – D69 – D4 – Manneville – D68 – St Valery.
<b>SORTIE N°25</b>		<b>Dimanche 25 juin</b>
Sortie balade	9h00	
		<b>CDC DIEPPOIS 50<sup>ème</sup> Randonnée des 3 Vallées</b> <b>Accueil Route</b> : 6h00 à 11h00 Salle Paul Eluard Rue Thiers Distances Route : 30-60-100-140 km Clôture : 17h00 <b>Accueil VTT</b> : 8h00 à 11h00 Parc Weber Av verte à <b>St Aubin le Cauf</b> Randonnée VTT : 20-30-50 km Clôture : 12h00 <b>Départ des minibus route et VTT à 7h15</b>
<b>Parcours N°049</b> <b>Zone 4</b> 55,31 km – 452 m <b>Openrunner</b> <b>16136863</b>	8h30	St Valery – D53 – Néville – Crasville la Mallet – 1 <sup>ère</sup> à gauche à l'entrée de Crasville – Pleine Sévette – Drosay – D107 – Anglesqueville la Bras Long – D37 – <b>Château de Galleville</b> – D149 – Etalleville – St Laurent en Caux – D142 – Fontaine le Dun – La Gaillarde – D4 – Manneville – St Valery.
<b>Parcours N°088</b> <b>Zone 6</b> 95,08 km – 597 m	8h00	St Valery – D53 – Néville – Crasville la Mallet – St Vaast Dieppedalle – Oherville – D131 – <b>Le Moulin Ste Catherine – Le Moulin du Trou – La Source St Melon</b> – Héricourt en Caux – D131 – Yvetot – D131 – Rives en Seine (Caudebec en Caux) – D81 – Villequier, <b>Stèle et Musée Victor Hugo</b> – D440 – côte de Villequier – D440 – D30 - St Nicolas de la Haie –



<b>SORTIE N°28</b>		<b>Dimanche 9 juillet</b>
Sortie balade	9h00	
<b>Parcours N°141</b> <b>Zone 6</b> 59,10 km – 292 m <b>Openrunner</b> <b>16137101</b>	8h30	St Valery – Rue St Leger – D79 – Conteville – Paluel – D10 - Cany – Mautheville – D131 – Grainville la Tenturière – Héricourt – D53 – <b>Hautot St Sulpice</b> – D110 – Doudeville – D88 – Routes – D420 – St Vaast-Dieppedalle – D53 – Flamanvillette – Château de Catteville - Ocqueville – D105 – Neville – D69 - D53 – St Valery.
<b>Parcours N°154</b> <b>Zone 6</b> 100,17 km – 877 m <b>Openrunner</b> <b>16137136</b>	8h00	St Valery – D68 – D468 – Reuteville – Gueutteville – Angiens – D37 – Ermenouville – Fresnay – Doudeville – D67 – Berville – Ouville l'Abbaye – Yerville – Ectot l'Auber – Beaudouville – Limésy – Pavilly – D22 – Bouville – Blacqueville – <b>Fréville</b> – D5 – St Clair sur les Monts – Yvetot – D487 - D131 – Héricourt – D131 – D268 - Cany – Calvaille – Touffrainville – D105 – Sasseville – D70 – Ocqueville – D105 – Néville – D69 – D53 – St Valery.
<b>Parcours N°193</b> <b>Zone 1-6</b> 178.31 km – 1300 m <b>Openrunner</b> <b>16137194</b>	7h00	<p style="text-align: center;"><b><u>Tour du Pays de Caux</u></b> Sortie sur la journée. <b>Assistance minibus – prévoir pique-nique à emporter</b> <b>Possibilité de ne faire que l'aller ou le retour</b> <b>Inscription avant le 25 juin impérativement</b></p> <p><b>St Valery</b> – Rue St Léger – D79 – Veulettes – St Martin aux Buneaux – D68 – Sassetot le Mauconduit – D17 – Daubeuf – Valmont – D17 – D10 – <b>Goderville</b> – D10 – Bornambusc – Manneville la Goupil – Virville – carrefour D10 – D31 – Gommerville – Traverser la D6015 (N15)– D112 – carrefour D112 – D34 – Mélamare – St Antoine la Forêt – D17 – D81 – Lillebonne – D373 – carrefour D373 – D281 – Petiville – Norville – D81 – Villequier – <b>Rives En Seine (Caudebec en Caux)</b> – D982 – carrefour D982 – D22 – St Wandrille – carrefour D22 – D263 – Blacqueville – Mesnil Panneville – D263 – D63 – Limésy – D63 – D253 – Gueutteville - (à droite) C1, Bertrimont – D2 – Val de Saône – carrefour D2 – D23 – Beauval en Caux – <b>Bacqueville en Caux</b> – D152 – Lammerville – Brachy – D152 – Gourel – D2 – D70 – D2 – Avremesnil – D 2 – Quiberville (village) – D75 – St Aubin sur Mer – D68 – Veules les Roses – D925 à Gauche – D142 – Chapelle du val – à droite – Blossenville - D69 – D4 – Manneville – D68 - <b>St Valery en Caux</b></p>
<b>SORTIE N°29</b>		<b>Vendredi 14 juillet</b>
Sortie balade	9h00	
<b>Parcours N°204</b> <b>Zone 4</b> 48.79 km – 386 m <b>Openrunner</b> <b>15624630</b>	8h30	St Valery – D53 – Neville – Crasville la Mallet – D70 – D108 – Drosay – D75 – Ste Colombe – D107 – Anglesqueville la Bras Long – Hébertville – D237 – Bourville – Fontaine le Dun – St pierre le Vieux – Le Bourg Dun – St Aubin sur Mer – Epineville – Sotteville sur Mer – D89 – La Chapelle sur Dun – D69 – Blossenville – D4 – Manneville – D68 – St Valery.
<b>Parcours N°105</b> <b>Zone 5</b> 110,10 km – 960 m <b>Openrunner</b> <b>16137265</b>	8h00	St Valery – D68 – Manneville – D4 – La Gaillarde – Luneray – D70 – Gueures – D70 – Thil Manneville – à droite, D123 – à gauche, Auppegard - D108 – Catteville – D23 – Manéhouville – Anneville sur Scie – D107 - La Chaussée – Le Bois Robert – St Germain d'Etapes – Freuille – D1b – à droite, l'Avenue Verte – St vasst d'Equiqueville – Avenue Verte jusqu'à <b>OSMOY St VALERY</b> - Retour Avenue Verte jusqu'à St Aubin le Cauf – D1 – Arques la Bataille – D54 – St Aubin sur Scie – D55 – Colmesnil Manneville – D70 – Thil Manneville – Gueures – Luneray – D4 – la Gaillarde – Blossenville – St Valery.

<b>SORTIE N°30</b>		<b>Dimanche 16 juillet</b>
Sortie balade	9h00	
<b>Parcours N°053</b> <b>Zone 1</b> 56,39 km – 454 m <b>Openrunner</b> <b>16137305</b>	8h30	St Valery, Piscine, rue Ganne - D68 -D925 – D68 – Aérodrôme – Paluel – D10 – Vittefleury – rive gauche de la Durdent – D 268 - <b>Lac de Caniel</b> – Cany – D10 - Gerponville – Thérouldeville – D17 - Valmont – D150 – Ourville en Caux – <b>Roucrotte</b> – Grainville la Teinturière – D75 – Le Bout de Bas – D53 – Crasville – Néville – St Valery.
<b>Parcours N°073</b> <b>Zone 6</b> 103,83km – 742 m <b>Openrunner</b> <b>16137323</b>	8h00	St Valery – D53 – Neville – D105 - Ocqueville – D70 – Cany – D131 – D50 – Ourville en Caux – Fauville en Caux – D109 – Auberbosc – Lanquetot – à gauche, D30 – Lintot – Grand Camp – à droite, D28 – Le Bouillon – Anquetierville – Gavatot – Les Bosquets - D982 – St Arnoult - Caudebec – D982 - D37 – Rançon – Touffreville le Corbeline – D37 – Yvetot – Etoutteville – Doudeville – Le Fresnay – Ermenouville – Mesnil Durdent – Bricoté – D468 – Reutteville – Gueutteville les Grès – D68 – St Valery.
<b>SORTIE N°31</b>		<b>Dimanche 23 juillet</b>
Sortie balade	9h00	
<b>Parcours N°142</b> <b>Zone 5</b> 61,05 km – 523 m <b>Openrunner</b> <b>16143243</b>	8h30	St Valery – D68 – Manneville – D4 – D69 – Blosseville – D37 – Veules les Roses – D68 – Sotteville – St Aubin – D75 –Quiberville – Varengeville – D55 – Hautot sur Mer – <b>Offranville</b> – D327 – Ambrumesnil – Gueures – D70 – Luneray – D4 – La Gaillarde – Manneville – D68 – D20 – St Valery.
<b>Parcours N°167</b> <b>Zone 5</b> 118,33 km – 1266 m <b>Openrunner</b> <b>16143262</b>	7h30	St Valery – Route de Dieppe – D925b – D4 – Manneville es Plains – Iclon – D142 – St Pierre le Vigier – Voie verte – Luneray – Poste 2lectrique du bouquet – D70 – Gueures - Sauqueville – Tourville sur Arques – D23 – Arques la Bataille – D1 – St Aubin le Cauf – Meulers – St Vaâst d'Equieville – St Valéry – à droite – D77 – <b>Maintru</b> – Les Bosquets – <b>Château de la Heuzé</b> – La Grande Rue – à gauche - D22 – Le Hoquet – Mathonville – D154 - Muchedent – D77 – Longueville sur Scie – D149 – Criquetot sur Longueville – Bacqueville en Caux – Saâne St Just – St Laurent – D50 – Gonzeville – Héberville – D107 – D37 – Ermenouville – Angiens – Manoir de Roquefort – D468 – Gueutteville – Reutteville – D68 – St Valery.

		<b>Semaine Fédérale</b>
Du 23 juillet au 30 juillet 2023		

<b>SORTIE N°32</b>		<b>Dimanche 30 juillet</b>
Sortie balade	9h00	
<b>Parcours N°144</b> <b>Zone 2</b> 65,08 km – 649 m <b>Openrunner</b> <b>16143285</b>	8h30	St Valery, Piscine, rue Ganne - D68 -D925 – D68 – Aérodrôme – Paluel – Auberville la Manuel – St Martin aux Buneaux – D68 – D5 – Sassetot le Mauconduit – D79 – St Pierre en Port – D33 – Angerville la Martel – D33 – <b>Thérouldeville</b> – Gauquetot – D150 – D106 – Beuzeville la Guérard – à gauche - Direction Le Hanouard – D109 - D131 – Grainville la Teinturière – D75 – Bosville – D105 – Sasseville – D70 – Ocqueville – D105 – Neville – Ingouville – Bourghéroulde - St Valery.
<b>Parcours N°166</b> <b>Zone 6</b> 99,57 km – 756 m <b>Openrunner</b> <b>16143572</b>	8h00	St Valery – D53 – Neville – Crasville la Mallet – St Vaast Dieppedalle – Oherville – D131 – <b>Le Moulin Ste Catherine</b> – <b>Le Moulin du Trou</b> – <b>La Source St Melon</b> – Héricourt en Caux – D131 – Yvetot – Maulévrier Ste Gertrude – Rives en Seine (Caudebec en Caux) – D982 – D22 – St Wandrille – Carville la Folletière – Fréville – D20 – <b>Croix Mare</b> – à droite – N15 – à gauche – D304 - Petit Cidetot – Cideville – D263 – Auzouville l'Esneval – St Martin aux arbres – Bosc Robert – D142 à gauche - Yerville – D67 – Ouveille abbaye – Berville – Doudeville – D37 – Le Fresnay – Ermenouville – le Mesnil Durdent – Bricoté - Gueutteville – D468 - Reutteville – D68 - St Valery.
<b>SORTIE N°33</b>		<b>Dimanche 6 août</b>
Sortie balade	9h00	
<b>Départ en commun et séparation à Ocqueville</b>		
<b>Parcours N°183</b> <b>Zone 1</b> 58.97 km – 563 m <b>Openrunner</b> <b>16143584</b>	8h30	St Valery – D53 Neville – D69 - D105 – Ocqueville – D70 – D925 - Cany – D10 – Gerponville – Valmont – D150 – Ourville en Caux – <b>Roucrotte</b> – le Hanouard – D131 – Grainville la Teinturière – D75 – Bosville – Drosay – Ste Colombe – Le Moret – Plein Sève – Bricoté – Geutteville les Grès – D468 – Reutteville – D68 – St Valery.
<b>Parcours N°197</b> <b>Zone 1</b> 85.09 km – 778 m <b>Openrunner</b> <b>16143594</b>	8h30	St Valery – D53 – Neville – D105 – Ocqueville - D70 – Sasseville – D925 - Cany – D925 – D10 – Gerponville – Valmont – D17 – Daubeuf Serville – Goderville – D10 – D75 - Gonfreville Caillot – Tocville les Murs – Sorquainville – Le Petit Torcy – D75 – Ourville en Caux – Grainville la Tenturière – Bosville – D105 - Ruville – Sasseville – D70 – Ocqueville – D105 – Neville – D53 – St Valery.
<b>SORTIE N°33</b>		<b>Samedi 12 août</b>
		<b>SVCT : 2<sup>ème</sup> RANDONNEE MANNEVILLAISE</b> <b>Accueil</b> : 8h00 à 9h00 <b>Salle des fêtes de MANNEVILLE-ES-PLAINS</b> Randonnée route : 35-70 km <b>Clôture : 12h00</b>
<b>SORTIE N°34</b>		<b>Dimanche 13 août</b>
Sortie balade	9h00	
<b>Parcours N°058</b> <b>Zone 6</b> 67.57 km –629 m <b>Openrunner</b> <b>16143623</b>	8h30	<b>Sortie collective – 2 départs différés de 30 min –</b> 1 <sup>er</sup> groupe : Départ 8h30 (Allure modérée) 2 <sup>nd</sup> groupe : Départ 9h00 (Allure cyclosportive) St Valery – D53 – Neville – Crasville la Mallet – St Vaast Dieppedalle – D420 – Routes – D88 –Doudeville – D110 – Hautot St Sulpice – Autretot – Le Veraval – <b>Hautot le Vatois</b> – D5 – Cliponville – Beuzeville la Guérard – Ourville en Caux – Gerponville – D10 – Cany – <b>Lac de Caniel</b> – Vittefleur – D69 – St Riquier – Aérodrôme – St Sylvain – St Valery

<b>SORTIE N°35</b>		<b>Mardi 15 août</b> <b>Assomption</b>
Sortie balade	9h00	
<b>Parcours N°051</b> <b>Zone 5</b> 54.20 km – 550 m <b>Openrunner</b> <b>16143643</b>	8h30	St Valery – D68 – Manneville – D4 – D69 – à droite Blosseville – Chapelle du Val – D142 – Veules les Roses – Sotteville – D68 – St Aubin – Quiberville village – La Haute Rue – Longueil – D27 – Varengeville – D75 – à droite, Vasterival – <b>Phare d’Ailly</b> – Ste Marguerite – D75 – Quiberville – St Aubin – D75 – Chapelle sur Dun – Blosseville – D69 – D4 – Manneville – D68 – St Valery.
<b>Parcours N°185</b> <b>Zone 6</b> 96.89 km – 852 m <b>Openrunner</b> <b>16143667</b>	8h00	St Valery – D53 – Néville – D69 – Vittefleury – D268 – Cany – D131 – <b>Guè de Barville</b> – D268 – Mautheville – D131 – Héricourt – D53 – Hautot St Sulpice – Etoutteville – D53 - D20 - Grémonville – D253 – <b>Yerville</b> – D23 – Val de Saône – D2 – Brachy – D152 - Gueures – D127 – St Denis d’Aclon – Quiberville sur Mer – D75 – St Aubin – La Chapelle sur Dun – D69 – Blosseville – D69 – D4 – Manneville - D4 – D68 – St Valery.
<b>SORTIE N°36</b>		<b>Dimanche 20 août</b>
Sortie balade	9h00	
<b>Parcours N°062</b> <b>Zone 2</b> 58.95 km – 561 m <b>Openrunner</b> <b>16143707</b>	8h30	St Valery – Rue St Léger – D79 – La croix Massif – Le Tot – Anglesqueville les Murs – Bertheauville – Janville – à droite, Conteville – Paluel – D68 – Malleville les grès – D271 – Canouville – D69 – à droite, D71 – Butot Vénésville – à gauche au château – route de Vaudreville – Vinnemerville à gauche – D471 – à droite rue du calvaire – C16 – D5 – Sassetot le Mauconduit – Château de Briquedalle – <b>Theuville aux Maillots</b> – gerponville – D10 – Bertheauville – D210 – La haute Rue – D75 – Grainville la teinturière – D71 – D53 – Veauville lès Quelles – St Vaast Dieppedalle – Néville – St Valery.
<b>Parcours N°197</b> <b>Zone 1</b> 85.09 km – 778 m <b>Openrunner</b> <b>16143594</b>	8h30	St Valery – D53 – Neville – D105 – Ocqueville - D70 – Sasseville – D925 - Cany – D925 – D10 – Gerponville – Valmont – D17 – Daubeuf Serville – Goderville – D10 – D75 - Gonfreville Caillot – Tocville les Murs – Sorquainville – Le Petit Torcy – D75 – Ourville en Caux – Grainville la Tenturière – Bosville – D105 - Ruville – Sasseville – D70 – Ocqueville – D105 – Neville – D53 – St Valery.

<b>SORTIE N°37</b>		<b>Dimanche 27 août</b>
Sortie balade	9h00	
		<b>19<sup>ème</sup> édition de la Pougraise à Auppegard. - 3 randonnées de 50 – 70 et 100 km. Accueil et inscriptions à partir de 7h30. 1<sup>er</sup> départ à 8h30 pour le 100 km, 2<sup>ème</sup> départ à 9h pour le 70 et 3<sup>ème</sup> départ à 9h10 pour le 50 km.</b>
<b>Parcours N°182</b> <b>Zone 5</b> 62,26 km – 534 m <b>Openrunner</b> <b>16143795</b>	8h30	St Valery – D68 – Manneville – D4 - D69 – Blosseville – D37 - Veules les Roses – D68 – Sotteville – St Aubin – D75 – Quiberville – Varengeville – D55 – Hautot sur Mer – <b>Offranville</b> – D327 – Ambrumesnil – Ribeuf – D152 – Gueures – D70 – Luneray – D4 – La Gaillarde – Manneville ès Plains – Reutteville – D468 – D68 – St Valery.
<b>Parcours N°064</b> <b>Zone 5</b> 88,06 km – 789 m <b>Openrunner</b> <b>16143818</b>	8h30	St Valery – D68 – Manneville – D4 – La Gaillarde – Luneray – D70 – Gueures – Thil Manneville – Sauqueville – D3 – Manéhouville – Longueville sur Scie – <b>Auffay</b> – D50 – Beaunay – Lestanville – D55 – Auzouville sur Saône – D2 - D50 – St Laurent – Gonzeville – D25 – D37 – Ermenouville – D37 – Angiens – D468 – Gueutteville les Grès – Reutteville – St Valery.

<b>SORTIE N°38</b>		<b><u>Dimanche 3 septembre</u></b>
Sortie balade	9h00	
<b>Parcours N°164</b> <b>Zone 3</b> 65,47 km – 546 m <b>Openrunner</b> <b>16143837</b>	8h30	St Valery - D53 - Neville - Crasville la Mallet - D70 - D75 - Le Mesnil Durdent - Angiens - Iclon - La Chapelle sur Dun - D89 - St Pierre le Viger - Fontaine le Dun - sucrerie – D70 – D437 – <b>Gelleville</b> – D437 – D108 – Ermenouville – D75 – Drosay – D75 – D50 – Touffrainville – Calvaille – Cany – D10 – Paluel – direction Conteville – à droite - Janville – <b>Château de Bertheauville</b> – Anglesqueville les Murs – Le têt – D79 – Rue St Léger – Rue Noroît – Route du Havre – St Valery.
<b>Parcours N°252</b> <b>Sortie Ext : Pavilly</b> <b>Zone 6</b> 85,81 km – 390 m <b>Openrunner</b> <b>16143854</b>	8h00	<b>AC PAVILLY 30<sup>ème</sup> Randonnée de l'AUSTREBERTHE</b> <b>Accueil</b> : 7h00 à 10h00 Espace loisirs des 2 Rivières (D67) Distances route : 30-60-80-120km <b>Clôture : 13h00</b> <b>Départ minibus : 7h30 à confirmer selon disponibilité</b> <b>Départ groupé de Pavilly : 8h30</b> St Valery – D20 - D68 – D468 – Reutteville – Bricoté – Mesnil Durdent – Ermenouville – D25 – Gonzeville – D25 – à droite, D89 – Etalleville – D67 – Berville – Ouveille l'Abbaye – Yerville – D142 – Limésy – <b>Pavilly</b> – D67 – Limésy – D88 – Auzouville l'Esneval – Amfreville les Champs – D89 – Gueulleville – Seltot – Château de Galleville – Le Fresnay – D37 – Ermenouville – Angiens – D468 – Gueutteville les Grès – Reutteville – St Valery.
<b>SORTIE N°39</b>		<b>Samedi 9 septembre</b>
		<b>EC EUDOISE Randonnée du Guisard</b> <b>Accueil</b> : 7h30 à 10h00 Place d'Orléans EU Randonnée route : 40-60-80-160 km <b>Clôture : 17h00</b> <b>Départ minibus : 7h00 à confirmer selon disponibilité</b> <b>Départ groupé d'Eu : 8h30</b>
<b>SORTIE N°40</b>		<b>Dimanche 10 septembre</b>
Sortie balade	9h00	
		<b>LA CYCLOCANCER Normandie</b> 7 <sup>ème</sup> Randonnée cycliste et pédestre organisée au profit de la lutte contre le cancer - À Clères, espace Clara. -20 km, 50km, 90km. 1er départ à 8h00 <b>Possibilité de minibus si disponibilité et besoins.</b>
<b>Parcours N°125</b> <b>Zone 2</b> 50,03 km – 501 m <b>Openrunner</b> <b>16143872</b>	9h00	St Valery – Piscine – Etennemaire – D925b – D68 – Paluel – Auberville la Manuel – St Martin aux Buneaux – Vinchigny – D471 – Vinnemerville – Criquetot le Mauconduit – Ouainville – D71 – Carrière d'argent - D131 – Guè de Barville – D268 – Cany – Calvaille – Touffrainville – D105 – Sasseville – Ocqueville – D70 – Crasville la Mallet – le Moret – Pleine sève – Gueutteville les Grès – Reutteville - D468 – D68 – St Valery.
<b>Parcours N°069</b> <b>Zone 1</b> 75,89 km – 805 m <b>Openrunner</b> <b>16143887</b>	8h30	St Valery, Piscine, rue Ganne - D68 -D925 – D68 – Aéroport – St Riquier – <b>Croix Sampique</b> – Vittefleury – Crosville – Les Carpentiers – Clasville – carrefour D925 - D271 – D10 – Bertheauville – Gerponville – Valmont – D69 – Hameau Le Fils (château d'eau) – Plaine des Garces – Ferme des Cochons – à gauche avant la descente « Monte à chaud » - D28 – La Championnerie – Daubeuf Serville – D11 – <b>Bénarville</b> – D11 – Tocqueville les Murs – D75 – Ypreville Biville – Sorquainville –D 75 - à droite, <b>Château de Riville</b> – Le Petit Torcy – Ourville en Caux – D150 – à gauche, Roucrotte – Grainville – D131 – D268 – Cany – Calvaille – Touffrainville – <b>Château de Catteville</b> – Ocqueville – D70 – Crasville la Mallet – D53 – Néville – St Valery.

<b>SORTIE N°41</b>		<b>Dimanche 17 septembre</b>
Sortie balade	9h00	
<b>Parcours N°215</b> <b>Zone 4</b> 50,92 km – 392 m <b>Openrunner</b> <b>16144040</b>	9h00	St Valery – D53 – Neville – Crasville la Mallet – Ocqueville – Château de Catteville – Flamanvillette – D53 – D250 – Hautot l’Auvray – Fultot – D50 – St Laurent – D103 – Bretteville St Laurent – D107 – Canville les 2 Eglises – D89 – Tonneville – D108 – Bourville – Gelleville – Le Mesnil Geoffroy – D37 – Angiens – D468 – Château de Silleron – D4 – Manneville – D68 – St Valery.
<b>Parcours N°254</b> <b>Sortie Ext :</b> <b>Allouville Bellefosse</b> <b>Zone 6</b> 69.25 km – 653 m <b>Openrunner</b> <b>15563141</b>	8h30	<b>CLUB CYCLO ALLOUVILLAIS 23<sup>ème</sup> Randonnée du Chêne</b> <b>Accueil :</b> 7h30 à 11h00 Salle Pierre Belain d’Esnambusc Distances route : 30-50-70-90 km - Distances VTT : 20-30-45 km <b>Clôture : 16h00</b> <b>Départ minibus : 8h00 à confirmer selon disponibilité</b> <b>Départ groupé d’Allouville-Bellefosse : 9h00</b> St Valery – D53 – Neville – Crasville la Mallet – St Vaast Dieppedalle – Veauville les Quelles – Oherville – D131 – Héricourt en Caux – D149 - D29 – Environville – D5 – Hautot le Vatois – D110 – Ecretteville les Baons – Valliquerville – <b>Allouville Bellefosse</b> – D110 - Valliquerville – Ecretteville les Baons – Hautot le Vatois – D5 - Environville – D29 - D149 - Héricourt en Caux – D131 - Oherville – D53 - Veauville les Quelles – St Vaast Dieppedalle – Crasville la Mallet – Neville - St Valery. <b>Possibilité de rallonger le circuit avec les circuits proposés par le C.C. Allouvillais</b>
<b>SORTIE N°42</b>		<b>Dimanche 24 septembre</b>
Sortie balade	9h00	
<b>Parcours N°195</b> <b>Zone 3</b> 50,12 km – 406 m <b>Openrunner</b> <b>16144084</b>	9h00	St Valery – D68 – D468 – Reutteville – Le Mesnil Durdent – D37 Ermenouville – D37 – D25 – Gonzeville – D25 – D50 – D25 – D89 – Etalleville – Seltot – à droite Rue de Seltot - Bosc-Mare – à droite gauche – Rue du champ de courses – en face - Rue du bois Marie – Bosc Malterre – Chemin de la barrière à Bascule – à droite Route de la belle Epine – Harcanville – 2 ème à droite Rue de la Forge – D149 - à gauche droite – Pavillon – Routes – D420 – Limanville – D109 – Hautot l’Auvray – Anglesqueville la Bras Long – D107 – Drosay – à droite Rue du Calvaire – Pleine Sévette – à gauche Hameau de Pleine Sévette – Rue des Calvaires – D53 – Neville – St Valery.
<b>Parcours N°255</b> <b>Sortie Ext : Yvetot</b> <b>Zone 6</b> 63,52 km – 570 m <b>Openrunner</b> <b>15562993</b>	8h00	<b>CLUB CYCLOTOURISTE YVETOT 28<sup>ème</sup> Montagnes de la Durdent</b> <b>Accueil :</b> 7h00 à 10h00 Espace Claudie André Deshays Rue des Chouquettes Distances route : 40- 60-80 km <b>Clôture : 12h00</b> <b>Départ minibus: 8h15 à confirmer selon disponibilité</b> <b>Départ groupé d’Yvetot : 9h00</b> St Valery – D20 - D68 – D468 - Reutteville – Le Mesnil Durdent – D70 - D37 - Ermenouville – Le Fresnay — Doudeville – D37 – Etoutteville – <b>Yvetot</b> – à gauche – Rue des Chouquettes – à droite – D131 – Autretot – Héricourt – Oherville – D53 - Veauville les Quelles – St Vaast Dieppedalle – Crasville la Mallet – Neville - St Valery. <b>Possibilité de rallonger le circuit avec les circuits proposés par le C.C. Yvetot.</b>

<b>SORTIE N°43</b>		<b>Dimanche 1 octobre</b>
Sortie balade	9h00	
<b>Parcours N°213</b> <b>Zone 2</b> 51,47 km – 408 m <b>Openrunner</b> <b>16144133</b>	9h00	St Valery – Bois d’Etennemare – D68 – Le Bourg d’Ingouville (centre) – St Sylvain – Anglesqueville les Murs – Château de Bertheauville – Janville – D68 – Paluel – D268 – Vittefleury – D69 – Crosville – Clasville – D271 – Erneville – D71 – Ouainville – Bertreville – D210 – Bertheauville – D131 – Guè de Barville – D268 – Mautheville – D131 – Grainville la Tenturière – D75 – Ouville – Drosay – Pleine Sèvette – Neville – D53 – St Valery.
<b>Parcours N°083</b> <b>Zone 1</b> 69,71 km – 692 m <b>Openrunner</b> <b>16144154</b>	9h00	St Valery – Rue St Léger – D79 – Veulettes – D271 – Malleville les Grès – D68 – Auberville la Manuel – St Martin aux Buneaux – Sassetot le Mauconduit – D5 – Briquedalle – D17 – D68 – Ancretteville – Ecombarville – Clainville – Eletot – D79 – Bondeville – tout droit – Hougerville, <b>château</b> – Colleville – D150 – <b>Valmont</b> – Ourville en Caux – D75 – Grainville – D75 – <b>Les Chênes de St Hubert</b> – côte St Samson – D75 – Le Bout de Bas – D75 - D53 – Néville – St Valery
<b>SORTIE N°44</b>		<b>Dimanche 8 octobre</b>
Sortie balade	9h00	
<b>Parcours N° 209</b> <b>Zone 2</b> 45,27 km – 356 m <b>Openrunner</b> <b>16144205</b>	9h00	St Valery – La piscine – Ingouville – St Sylvain – D68 – Paluel – D268 – Lac de Caniel – Cany – D131 – Guè de Barville – D268 – Mautheville – D131 – Grainville la Tenturière – D75 – Bosville – Drosay – Ste Colombe – Ermenouville – D37 – le Manoir de Roquefort – Angiens – D468 – Gueutteville – Reutteville – D68 – St Valery.
<b>Parcours N°258</b> <b>Sortie Ext : Dieppe</b> <b>Zone 5</b> 72,99 km – 741 m <b>Openrunner</b> <b>15658630</b>	8h15	<b>C.C DIEPPOIS les grimpettes dieppoises Grimpeur 76</b> <b>Accueil</b> : 8h00 à 10h00 Parc Jehan ANGO Distances route : 40-80 km <b>Clôture : 13h00</b> <b>Départ minibus : 8h15 à confirmer selon disponibilité</b> <b>Départ groupé de Dieppe : 9h15</b> St Valery – Manneville – Hameau d’Iclon – La Galliarde – Luneray – Gueures – Ambrumesnil - Offranville – Petit Appeville – Janval – <b>Dieppe - Centre</b> – Salle Paul Eluard – Le Golf – D75 – Pourville – Quiberville – St Aubin – La Chapelle sur Dun – D69 – Blosseville – D69 – D4 – Manneville – D68 – St Valery
<b>SORTIE N°45</b>		<b>Dimanche 15 octobre</b>
Sortie balade	9h00	
		<b>C.C. LE TRAIT - LA TRAITONNE</b> <b>Salle Maupassant</b> Informations à venir
<b>Parcours N°158</b> <b>Zone 3</b> 46,97 km – 339 m <b>Openrunner</b> <b>16144241</b>	9h00	St Valery – D20 – D68 – Manneville (passage par la mare) – D4 – D37 – Angiens – D37 – Anglesqueville la Bras Long – D50 – Fultot – D250 – Hautot l’Auvray – <b>Bosville</b> – Le Bout de Bas – D75 – Drosay – D75 – Ste Colombe – Le Moret – Pleine Sève – Bricoté – Gueutteville – D69 – Cailleville – Neville – D53 – St Valery.
<b>Parcours N°066</b> <b>Zone 6</b> 69,59 km – 544 m <b>Openrunner</b> <b>16144255</b>	9h00	St Valery – Côte des Vikings – D4 – Manneville – D69 – Blosseville centre – Chapelle sur Dun – D89 – St Pierre le Viger – D142 - Fontaine le Dun – Crasville la Rocquefort – D108 – Greuille – D27 – Vénestanville – Gonnetot – St Laurent en Caux – D142 – Yerville – D67 – à gauche, à la sortie de Yerville – <b>Grosoeuvre</b> – Ferme de Colbosc – Ouville l’Abbaye – D67 – Berville – à droite, après le carrefour des 5 routes – Seltot centre – D149 à droite – à gauche, <b>Château de Galleville</b> – Le Fresnay - Fultot centre – D250 – Les Autels – Hautot l’Auvray – D250 – D53 –Crasville la Mallet – Néville – St Valery.

<b>SORTIE N°46</b>		<b>Dimanche 22 octobre</b>
Sortie balade	9h00	
<b>Parcours N°037</b> <b>Zone 6</b> 69.92 km – 558 m <b>Openrunner</b> <b>16144285</b>	9h00	St Valery – D53 – Néville – Crasville – D70 – D108 – Drosay – D107 – Anglesqueville la Bras Long – D37 – Le Fresnay – Doudeville – D67 – Berville – Ouville l'Abbaye – <b>Yerville</b> – D23 – Val de Saône – D2 – Imbleville – <b>Château la Couture</b> - Auzouville sur Saône – D50 – St Laurent en Caux – D142 – Brametot – Fontaine le Dun – St Pierre le Viger – D468 – Silleron – D4 –Blosseville – Manneville – St Valery.
<b>SORTIE N°47</b>		<b>Dimanche 29 octobre</b>
Sortie balade	9h00	
<b>Parcours N°017</b> <b>Zone 2</b> 47,70 km – 387 m <b>Openrunner</b> <b>16144310</b>	9h00	<b>SORTIE COMMUNE DE FIN DE SAISON</b> St Valery – D53 – Néville – D69 – D105 – Ocqueville – Catteville – Touffrainville – Calvaille – Cany – D268 – Barville – <b>Le Gué (chapelle St Siméon)</b> – D131 – D120 – Bertheauville – <b>Bertreville</b> – Ouainville – D471 – Criquetot – Vinnemerville – D471 – Vinchigny –D68 – St Martin aux Buneaux – D79 – Veulettes – St Valery.
	9h30	<b>Samedi 2 décembre</b> <b>Randonnée du Téléthon du Stade Valeriquais Cyclotourisme.</b> <b>Accueil</b> : Salle Municipale à partir de 9h30 <b>départ</b> : 10h00 Randonnée route : 50km Randonnée VTT : 25km <b>Clôture : 16h00</b> Participation à 10€
<b><u>TELETHON</u></b>		

## DATES A RETENIR

**44<sup>ème</sup> RONDE DU PAYS DE CAUX - SAMEDI 17 JUIN**

**ASSEMBLEE GENERALE 2023 - VENDREDI 17 NOVEMBRE**  
à 18H30 à la Maison des Associations.

**TELETHON 2022 - SAMEDI 2 DECEMBRE**

**GALETTE DES ROIS 2024 - A définir**  
à 20 h 00 à la Salle Municipale de St Valery en Caux



**Ce tableau est à renvoyer par mail pour le 06 novembre 2023 à : [fabien.robert76460@gmail.com](mailto:fabien.robert76460@gmail.com)**

**ou à l'adresse : Fabien ROBERT 2 chemin de la Côtelette - 76460 - Saint Valery en Caux**

SAISON 2022/2023		NOM: _____										PRENOM: _____									
		Pointage des kilomètres										Pointage des sorties									
SEMAINES		LUN	MAR	MER	JEU	VEN	SAM	DIM	Total	Sorties hors saison dimanche et semaine	Dimanches et Fériés Saison officielle SVCT	Dimanche et Fériés Sorties extérieures 76 & hors 76	Semaine Sorties brevets libres	BREVETS TOURISTIQUES	ROUTE	VTT	Observations - Destinations ou autres informations				
Du 31-oct.	Au 6-nov.								0												
Du 7-nov.	Au 13-nov.								0												
Du 14-nov.	Au 20-nov.								0												
Du 21-nov.	Au 27-nov.								0												
Du 28-nov.	Au 4-déc.								0												
Du 5-déc.	Au 11-déc.								0												
Du 12-déc.	Au 18-déc.								0												
Du 19-déc.	Au 25-déc.								0												
Du 26-déc.	Au 1-janv.								0												
Du 2-janv.	Au 8-janv.								0												
Du 9-janv.	Au 15-janv.								0												
Du 16-janv.	Au 22-janv.								0												
Du 23-janv.	Au 29-janv.								0												
Du 30-janv.	Au 5-févr.								0												
Du 6-févr.	Au 12-févr.								0												
Du 13-févr.	Au 19-févr.								0												
Du 20-févr.	Au 26-févr.								0												
Du 27-févr.	Au 5-mars								0												
Du 6-mars	Au 12-mars								0												
Du 13-mars	Au 19-mars								0												
Du 20-mars	Au 26-mars								0												
Du 27-mars	Au 2-avr.								0												
Du 3-avr.	Au 9-avr.								0												
Du 10-avr.	Au 16-avr.								0												
Du 17-avr.	Au 23-avr.								0												
Du 24-avr.	Au 30-avr.								0												







**STADE VALERIQUAIS CYCLOTOURISME**



## Stade valeriquais cyclotourisme 2023

Nom:

Prénom:

FFCT-N°1796-76

**Brevets Touristiques**

	<u>Ville</u>	<u>Date</u>	<u>Km</u>		
BT1				BT1	BT2
BT2				BT3	BT4
BT3				BT5	BT6
BT4				BT7	BT8
BT5				BT9	BT10
BT6					
BT7					
BT8					
BT9					
BT10					